Obiekt:
M.Szczecin- Budowasieci kanalizacyjnej i wodociągowej lewobrzeżna część Szczecina Osiedle DąbrówkaStołczyn
Gmina:
Miasto Szczecin
Obręb nr:
3002,3004,3006,3008,3025,3043,3045,3046, 3047,3048,3054,3056,3057,3059,3060,3061, 3062,3063,3203.

GEOMAR S.A.
ul. Monte Cassino 18a
70-467 Szczecin
tel. (091) 423-14-59, fax (091) 422-37- 49
(Jednostka wykonawstwa geodezyjnego)

Skala 1:500

Wykonano w ramach roboty geodezyjnej
KERG:767/2005
zgłoszonej wMODGiK w Szczecinie

Wykonano metodą: wektoryzacja mapy zasadniczej + pomiar syt.- wys.

Kierownik roboty:

mgr inż.Jamiołkowski Mariuszupr. nr 16262
imię, nazwisko, podpis, nr upr.

Udostępnianie i rozpowszechnianie
Otrzymanych materiałów
jest zabronione
art. 18 Ustawy PRAWO GEODEZYJNE

Informacje dodatkowe:

1. Wykonano z arkuszy mapy zasadniczej 1:500 o nr:
   10-01-C-22,23,31,32,33,41,43,53,63,73,83,92,93
   9-01-A-2,3,12,13,23,24,25,31,32,33,34,35,36,41,43,44,45,46, 54,55,56,63,64,65,66,73,74,76,77,
2. Przekazano płytę CD z plikienformat dwg
3. Uzupełniono o nowe i rozpoczęte realizacje obiektów kubaturowych oraz inne elementy sytuacji terenowej np. rzędne wejść, drzewostan itp.
4. W zakresie pomiaru znajdują się następujące punkty osnowy geodezyjnej podlegające ochronie art.15, art.48, ust.pkt. 3 Prawo geodezyjne i kartograficzne(Dz.U. z 1989r. Nr 30 poz. 163 z późniejszymizmianami)..pozioma:250, 2531, 2532, 1020, 1021, 1024, 1026, 1055, 1056, 1057, 1058, 1059, 1107 1144, 1179, 1184, 1186, 1187, 1188, 1189, 1191, 1191-2, 1192, 1193, 1194, 1195, 1196, 1202, 1241, 1242, 1243, 1244 1245, 1246, 1247, 1248, 1250, 1285, 1286, 1287, 1300, 1301 pionowa :10032, 10043, 10053, 10056, 10060, 10064, 10067 10071, 10074

Wpisano do rejestru wtórników w:

Uzbrojenie podziemne opracowanena podstawie:
1. danych branżowych- z literą B
2. pośredniego ustalenia przebiegu aparaturą elektromagnetyczną z literą A
3. bezpośrednich pomiarów powykonawczych bez litery i w związku z tym w części 1 i 2 nie gwarantuje się kompletności, a dokładność kartometryczna jest niższa od dokładności kartometrycznej mapy.

Na wtórniku wykazano następująceprojekty obiektów budowlanych w tym uzbrojenia podziemnego terenu

1. 656/03	8. 1500/98
2. 585/99	9. 662/04
3. 1000/01	10.17/04
4. 983/03	11.465/98
5. 944/01	12. 1023/03
6. 816/01	13. 239/02
7. 835/03	

Kierownik jednostki wykonawstwa geodezyjnego:

mgr inż. Jamiołkowski Mariusz
(imię, nazwisko podpis)

Aktualność wtórnika na dzień:
30. 05. 2005r.

ARKUSZ NR 6/12

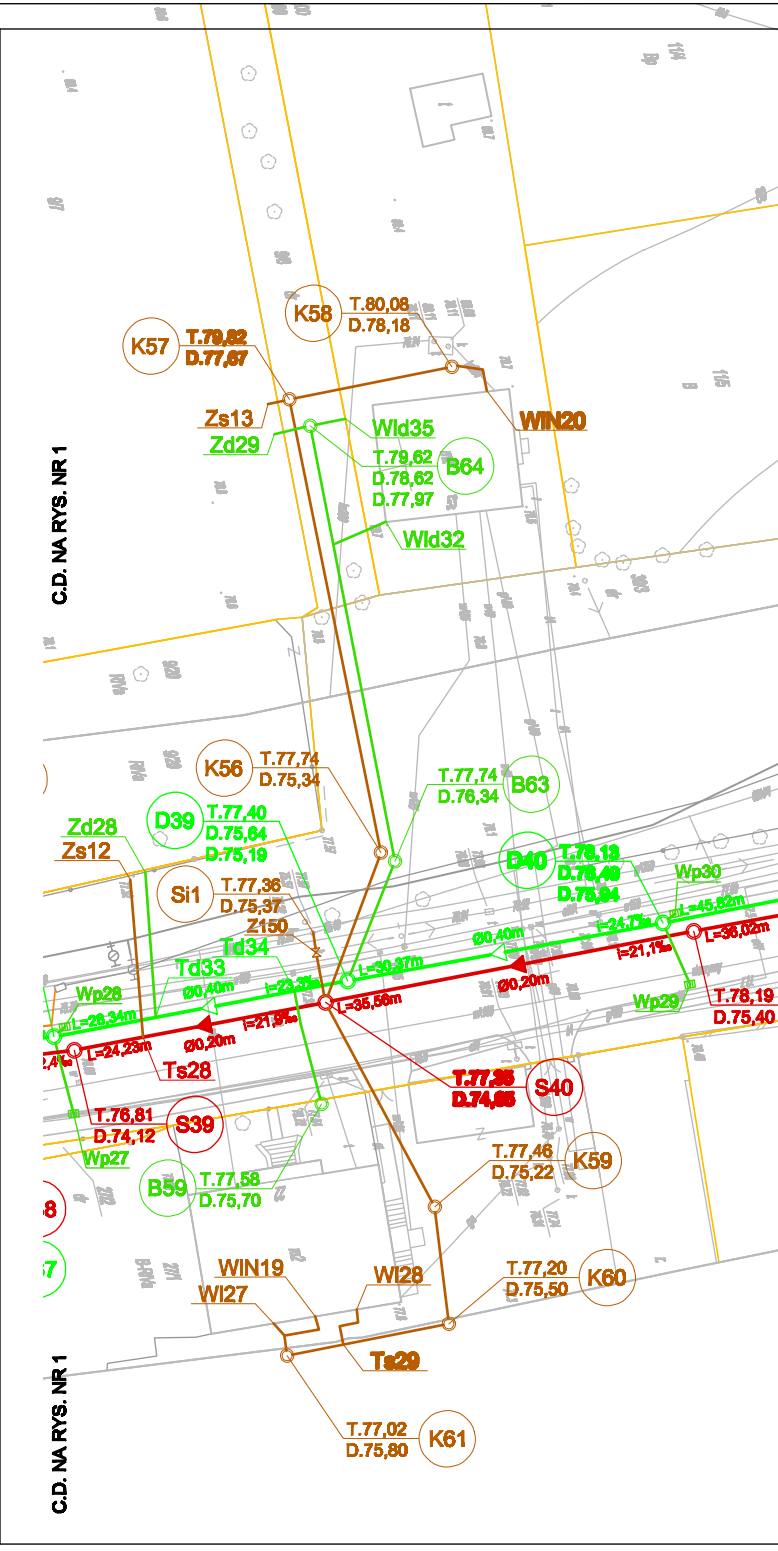
C.D. NA RYS. NR 1
C.D. NA RYS. NR 1
K57
T.79,82
D.77,67
K58
T.80,08
D.78,18
Zs13
Zd29
WIN20
Wld35
T.79,62
D.78,62
D.77,97
B64
Wld32
K56
T.77,74
D.75,34
T.77,74
D.76,34
B63
Zd28
Zs12
D39
T.77,40
D.75,64
D.75,19
D40
T.78,13
D.76,49
D.75,94
Wp30
L=45,82m
L=36,02m
Si1
T.77,36
D.75,37
Z150
Td34
Td33
Ø0,40m
Ø0,40m
L=30,37m
i=24,7‰
i=21,1‰
Ø0,20m
T.78,19
D.75,40
Wp28
L=28,34m
Ø0,40m
L=23,3m
L=35,56m
i=21,9‰
Wp29
L=24,23m
Ø0,20m
Ts28
T.77,38
D.74,65
S40
T.76,81
D.74,12
S39
Wp27
T.77,46
D.75,22
K59
B59
T.77,58
D.75,70
WIN19
WI27
WI28
T.77,20
D.75,50
K60
Ts29
T.77,02
D.75,80
K61

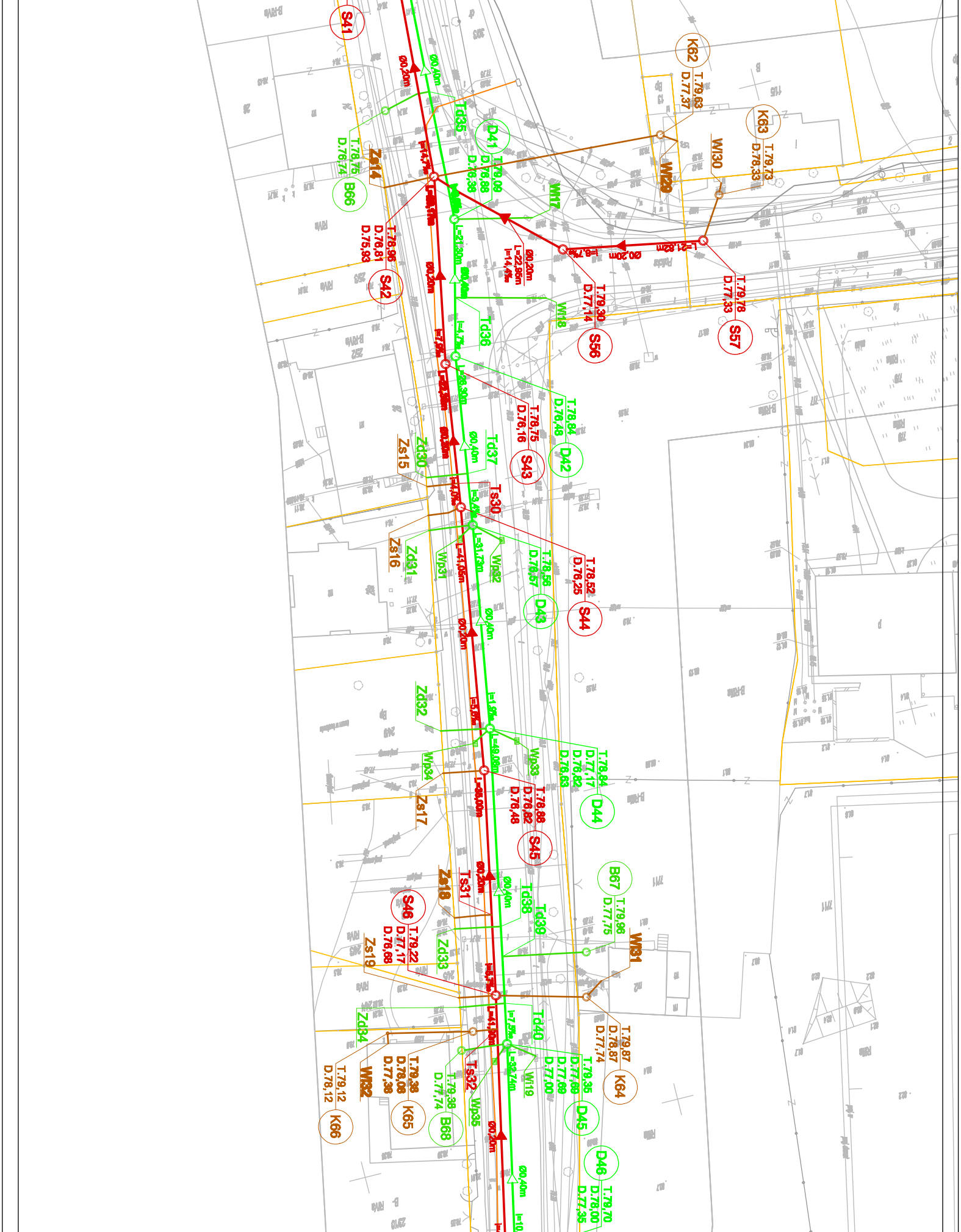
S41
Ø0,20m
Ø0,40m
K62
T.79,63
D.77,37
K63
T.79,73
D.78,33
Td35
D41
T.79,08
D.76,89
D.76,39
B66
T.76,75
D.76,74
Zs14
W17
W129
Wl30
L=22,95m
i=14,4‰
S42
T.76,96
D.76,81
D.75,93
S56
T.79,30
D.77,14
S57
T.79,78
D.77,33
W18
Td36
D42
T.78,64
D.76,46
S43
T.78,75
D.76,16
Td37
Zs15
Zd30
Ts30
S44
T.78,52
D.76,25
D43
T.78,56
D.76,57
Zs16
Zd31
Wp31
Wp32
Zd32
D44
T.78,84
D.77,17
D.76,92
D.76,63
Wp33
Wp34
Zs17
S45
T.78,86
D.76,82
D.76,48
B67
T.79,96
D.77,75
W31
Zs18
Ts31
Td38
Td39
S46
T.79,22
D.77,17
D.76,69
Zs19
Zd33
Zd34
Td40
K64
T.79,87
D.78,87
D.77,74
D45
T.79,35
D.77,69
D.77,00
W19
Ts32
Wp35
B68
T.79,39
D.77,74
K65
T.79,39
D.78,06
D.77,36
W32
K66
T.79,12
D.78,12
D46
T.78,70
D.78,00
D.77,35

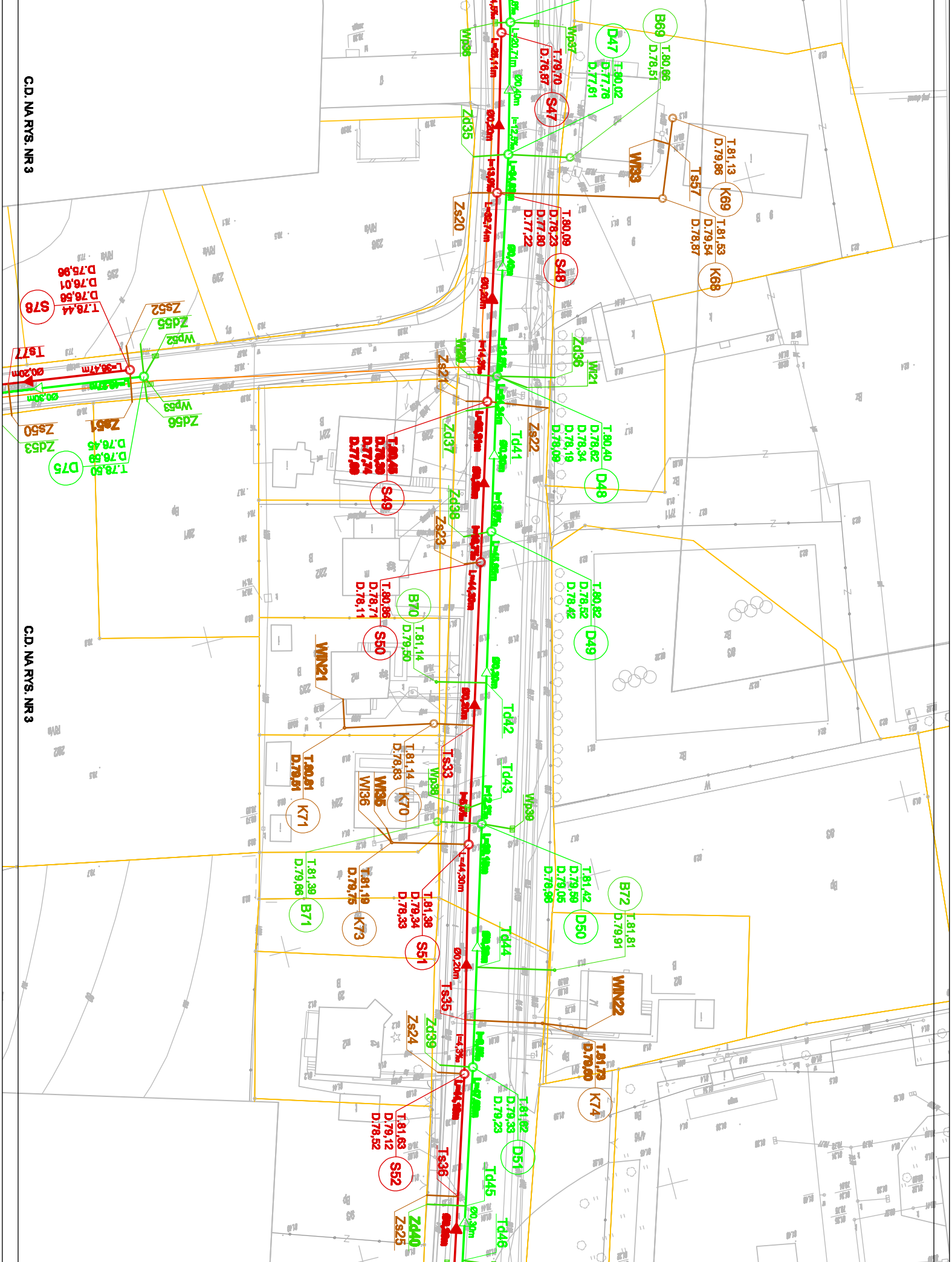
C.D. NA RYS. NR 3
C.D. NA RYS. NR 3
Wp36
Wp37
S47
T.79,70
D.76,87
D47
T.80,02
D.77,76
D.77,61
B69
T.80,66
D.78,51
Zd35
Ø0,20m
Ø0,40m
K69
T.81,13
D.79,86
Ts57
Wł33
Zs20
S48
T.80,09
D.78,23
D.77,80
D.77,22
K68
T.81,53
D.79,54
D.78,87
S78
T.78,44
D.76,56
D.76,01
D.75,96
Zs52
Zd55
Wp52
Ts77
Ø0,20m
L=36,47m
Ø0,30m
Zs50
Zd53
Zs51
Wp53
Zd56
D75
T.78,50
D.76,59
D.76,45
Zd36
Wł21
Wł20
Zs21
Zs22
Td41
Zd37
D48
T.80,40
D.78,62
D.78,34
D.78,19
D.78,09
S49
Zd38
Zs23
D49
T.80,62
D.78,52
D.78,42
S50
T.80,86
D.78,71
D.78,11
B70
T.81,14
D.79,50
L=44,30m
WłN21
Td42
Ts33
K70
T.81,14
D.78,83
Wł35
Wł36
Wp38
Td43
Wp39
K71
T.80,61
D.79,51
B71
T.81,39
D.79,86
K73
T.81,19
D.79,75
S51
T.81,36
D.79,34
D.78,33
L=44,30m
D50
T.81,42
D.79,59
D.79,05
D.78,98
B72
T.81,81
D.79,91
Td44
Ø0,20m
Ts35
Zs24
Zd39
WłN22
L=4,37m
K74
T.81,73
D.79,80
S52
T.81,63
D.79,12
D.78,52
D51
T.81,62
D.79,33
D.79,23
Ts36
Td45
Zs25
Zd40
Ø0,30m
Td46

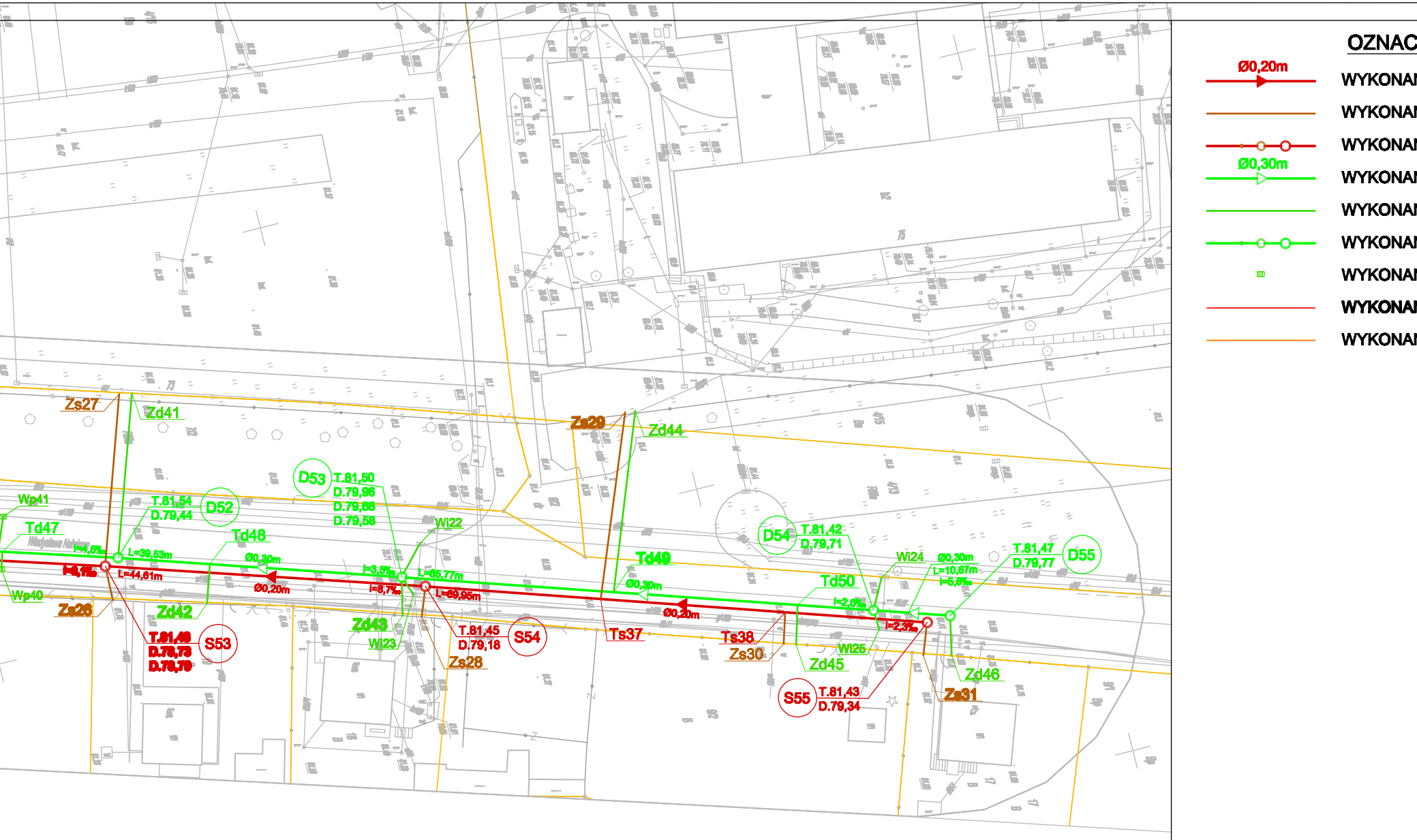
OZNAC
Ø0,20m
WYKONA
WYKONA
WYKONA
Ø0,30m
WYKONA
WYKONA
WYKONA
WYKONA
WYKONA
WYKONA
Zs27
Zd41
Wp41
Td47
D52
T.81,54
D.79,44
D53
T.81,50
D.79,96
D.79,68
D.79,58
L=39,53m
L=44,61m
Td48
Ø0,30m
Ø0,20m
Wp40
Zs26
Zd42
S53
T.81,49
D.78,73
D.78,70
Wi22
i=3,5‰
i=5,7‰
L=65,77m
L=69,95m
Zd43
Wi23
T.81,45
D.79,18
S54
Zs28
Zs29
Zd44
Td49
Ø0,30m
Ø0,20m
Ts37
Ts38
Zs30
D54
T.81,42
D.79,71
Td50
Wi24
i=2,0‰
i=2,3‰
Ø0,30m
L=10,67m
i=5,6‰
T.81,47
D.79,77
D55
Zd45
Wi25
Zd46
Zs31
S55
T.81,43
D.79,34

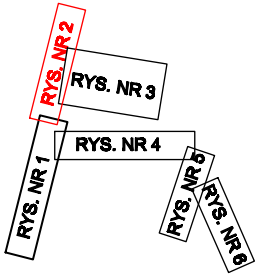
RYS. NR 1
RYS. NR 2
RYS. NR 3
RYS. NR 4
RYS. NR 5
RYS. NR 6

	IMIĘ I NAZWISKO	NR UPRAWN.	DATA / PODPIS
Główny projektant	mgr inż. Z. Woźniak	282/Sz/83 specjalność wod-kan	m-c.rok. 12.2008r.
Projektował:			m-c.rok. 12.2008r.
Opracował:	mgr inż. M. Ciek		m-c.rok. 12.2008r.
Sprawdził:	mgr inż. D. Skuza	583/Sz/84 specjalność wod-kan	m-c.rok. 12.2008r.

Nazwa projektu:

BUDOWA SIECI WODNEJ, KANALIZACYJNEJ - DESZCZOWEJ I SANITARNEJ, SIECI ŚWIATŁOWODOWEJ WRAZ Z PRZEPOMPOWNIĄ ŚCIEKÓW W REJONIE ULIC NEHRINGA, KOŚCIELNEJ, WITOSA, WARSZAWSKIEJ, OSADNIKÓW, MONTERSKIEJ, GŁĘBOKIEJ, KARPACKIEJ, BAJECZNEJ, POLICKIEJ, SZOSY POLSKIEJ, MODLIŃSKIEJ W SZCZECINIE

Działka Nr : OBRĘB 3004 - 21; 26/7; 45/14; 46/1; 46/2; 50; OBRĘB 3006 - 27; OBRĘB 3005 - 1/1; 1/2; 6; 8/10; 8/11; 8/12; 8/16;10/8; 13/3; 14; 15/2; 15/11; 32; 42; OBRĘB 3046 - 1; 48; OBRĘB 3047 - 8; 23; 43; 46; 50; OBRĘB 3054 - 2; 3; 4/16; 4/13; 6/4; 7/2; 7/4; 7/11; 8/2; 9; OBRĘB 3056 - 2/1; 2/3; 2/4; 2/7; 2/8; 2/9; 3; 4/4; 4/8; 5; 6; 8/2; 8/17; 8/22; 8/24; 8/29; 8/30; 9/9; 9/21; 10; 13; 15; 19; OBRĘB - 3057 - 1/2; 2; 3/1; 4; 6/1; 9/7; 9/8; 9/11; 9/12; 9/13; 9/14; 9/15; 9/25; 9/27; 9/28; 12; 13; 15; 18; 18/4; 18/5; 21; 22/3; 22/4; 22/5; 22/6; 23/10; 27/1; 28/4; 29; 30/3; 37/8; 58; 62; 64/2; 65/2; 66/2; 68/2; 69/2; 70/2; 71; 72; 73; 74; 75; 76/1; 76/2; 79; 81; 83/2; 84/2; 85/2; 86/2; 87/2; 88/2; 89/2; 90; 101; 104; 106/1; 108; 109; 111; 112; 116; 117; 119/1; 120; 121; 128; 129; OBRĘB 3059 - 1; OBRĘB 3060 - 1; 2/6; 2/13; 3; 4; OBRĘB 3062 - 2/13; 2/18; 3/4; 4/1; 5/2; 7/2; 14; 15; 16; 17; 18; 19; 20; 21; 22; 23/1; 23/4; OBRĘB 3205 - 32; 34; 36;

ZENIA:

NY KANAŁ SANITARNY

NY PRZYKANALIK SANITARNY

NE STUDZIENKI NA KANAŁACH SANITARNYCH

NY KANAŁ DESZCZOWY

NY PRZYKANALIK DESZCZOWY

NE STUDZIENKI NA KANAŁACH DESZCZOWYCH

NY WPUST ULICZNY

NY KABEL ELEKTRYCZNY

NY KABEL STEROWNICZY

HBO
PRZEDSIĘBIORSTWO INŻYNIERYJNO-BUDOWLANE
SPÓŁKA AKCYJNA ul.SIENKIEWICZA 22, 60-[illegible] POZNAŃ

Biuro Projektów
"INBUD" s.c.
ROK ZAŁOŻENIA 1991
[illegible]

Zamawiający: Zakład Wodociągów i Kanalizacji sp. z o.o. w Szczecinie

Projekt: BUDOWA SIECI KANALIZACYJNEJ I WODOCIĄGOWEJ DLA LEWOBRZEŻNEJ CZĘŚCI SZCZECINA - PARTIA II .

Obiekt : KANALIZACJA W DZIELNICY DĄBRÓWKI
ODCINEK ROBÓT II.2.

Tytuł : PLANSZA USYTUOWANIA

Skala : 1:500
Branża: Sanitarna
Faza: Projekt wykonawczy

Numer dokumentu

Faza opracowania	Rodzaj dokumentu	Oznaczenie obiektu	Numer obiektu			Branża	Numer dokumentu				Rewizja
ED	D	2	1	5	0	S	0	0	2	0	A