Obiekt:
M.Szczecin– ul. Nehringa , Kościelna, Policka ,
(poszerzenie zakresu do roboty KERG
767/2005– etap Osiedle Dąbrówka
Gmina:
Miasto Szczecin
Obręb nr:
3004,3008,3054,3056,3057,3059,3203

GEOMAR S.A.
ul. Monte Cassino 18a
70-467 Szczecin
tel. (091) 423-14-59, fax (091) 422-37- 49
(Jednostka wykonawstwa geodezyjnego)

Skala 1:500

Wykonano w ramach roboty geodezyjnej
KERG:2229/2005
zgłoszonej wMODGiK w Szczecinie

Wykonano metodą: wektoryzacja mapy zasadniczej pomiar syt.- wys.

Kierownik roboty:

mgr inż. Jamiołkowski Mariusz upr. nr 16262
imię, nazwisko, podpis, nr upr.

Udostępnianie i rozpowszechnianie
Otrzymanych materiałów
jest zabronione
art. 18 Ustawy PRAWO GEODEZYJNE

Informacje dodatkowe:

1. Wykonano z arkuszy mapy zasadniczej 1:500 o nr: 9-01-A-14,24,33,34,43,44,45,53,54,55,63,64
2. Przekazano płytę CD z plikiem format dwg
3. Uzupełniono o nowe i rozpoczęte realizacje obiektów kubaturowych oraz inne elementy sytuacji terenowej np. rzędne wejść, drzewostan itp.
4. W zakresie pomiaru zajdują się następujące punkty osnowy geodezyjnej podlegające ochronie art.15, art.48, ust.pkt. 3 Prawo geodezyjne i kartograficzne (Dz.U. z 1989r. Nr 30 poz. 163 z późniejszymi zmianami).:pozioma:1144,1190,1189, 1188,1187,1186,1184,1191-2,1191-1,1241,1242,1285,1243, 1245,1246-2,1247,2532
   pionowa :10055, 10056, 10063, 10064, 10067,10610

Uzbrojenie podziemne opracowano na podstawie:
1.danych branżowych- z literą B
2.pośredniego ustalenia przebiegu aparaturą elektromagnetyczną- z literą A
3.bezpośrednich pomiarów powykonawczych bez litery i w związku z tym w części 1 i 2 nie gwarantuje się kompletności, a dokładność kartometryczna jest niższa od dokładności kartometrycznej mapy.

Wpisano do rejestru wtórników w:

Na wtórniku wykazano następujące projekty obiektów budowlanych w tym uzbrojenia podziemnego terenu

1. 1500/98
2. 983/2003
3. 38/2004
4. 371/05
5. 657/05
6. 1083/04

Kierownik jednostki wykonawstwa geodezyjnego:

mgr inż. Jamiołkowski Mariusz
(imię, nazwisko podpis)

Aktualność wtórnika na dzień:
14.11. 2005r.

ARKUSZ NR 2/4

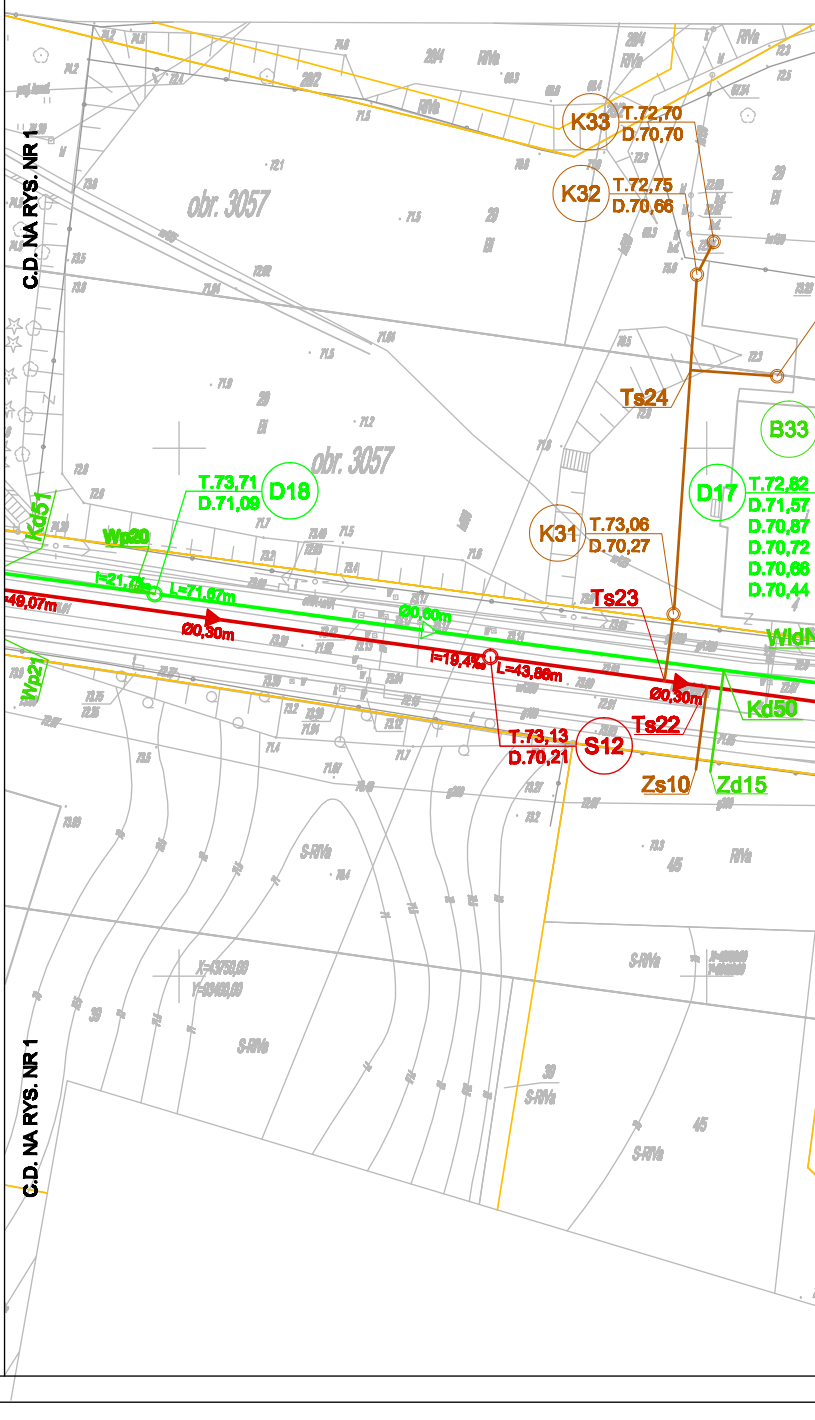
C.D. NA RYS. NR 1
C.D. NA RYS. NR 1
obr. 3057
obr. 3057
K33
T.72,70
D.70,70
K32
T.72,75
D.70,66
K31
T.73,06
D.70,27
Ts24
Ts23
Ts22
Zs10
Zd15
B33
D17
T.72,82
D.71,57
D.70,87
D.70,72
D.70,66
D.70,44
D18
T.73,71
D.71,09
Kd51
Kd50
Wp20
Wp21
i=21,7‰
L=71,67m
Ø0,60m
49,07m
Ø0,30m
i=19,4‰
L=43,86m
Ø0,30m
S12
T.73,13
D.70,21

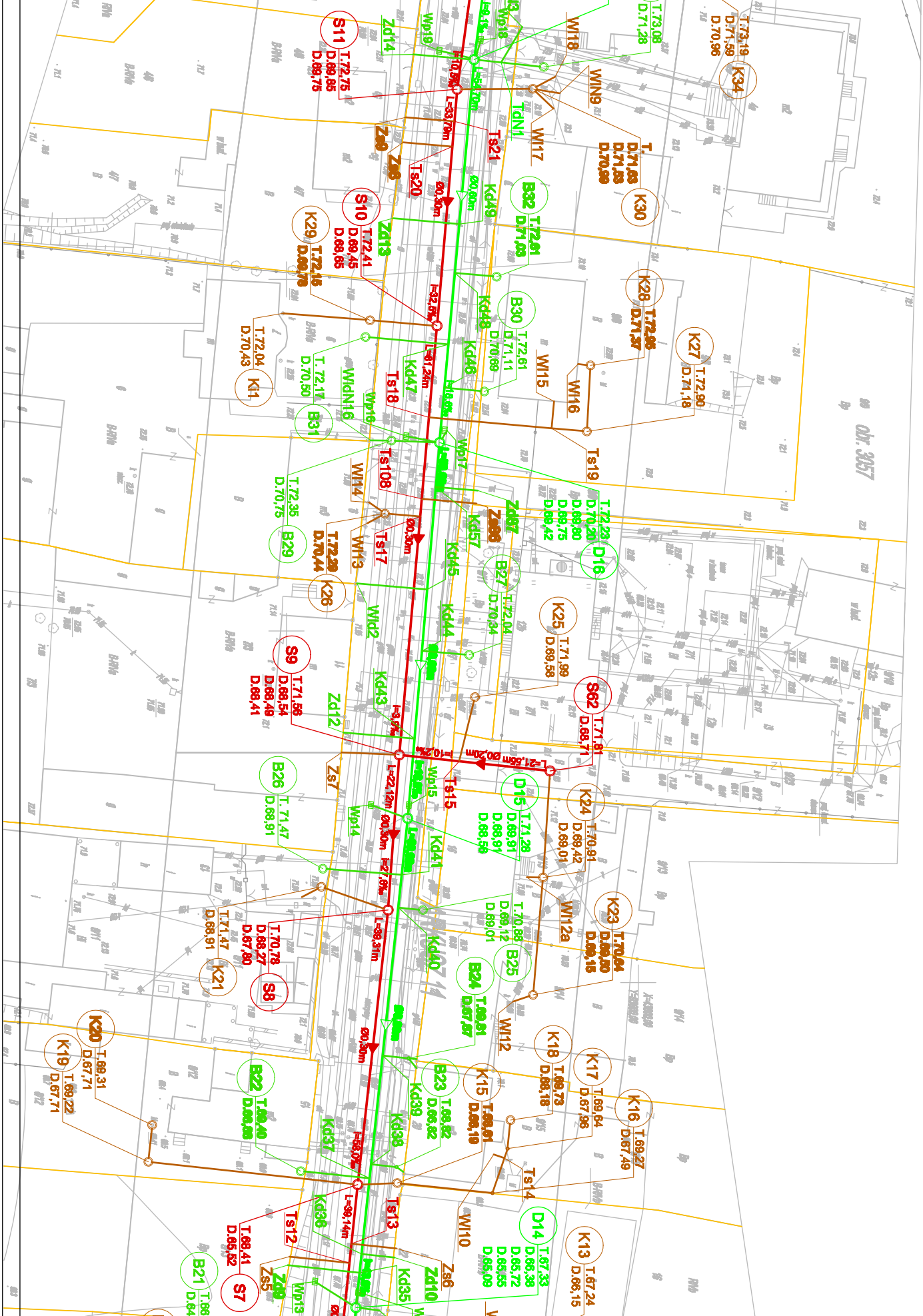
S11
T.72,75
D.69,85
D.69,75
S10
T.72,41
D.69,45
D.68,85
S9
T.71,56
D.68,54
D.68,49
D.68,41
S62
T.71,81
D.68,71
S8
T.70,78
D.68,27
D.67,80
S7
T.68,41
D.65,52
K34
T.73,19
D.71,59
D.70,96
K30
K29
T.72,15
K28
T.72,95
D.71,37
K27
T.72,90
D.71,18
K26
T.72,29
D.70,44
K25
T.71,99
D.69,58
K24
T.70,91
D.69,42
D.69,01
K23
T.70,64
K21
T.71,47
D.68,91
K20
T.69,31
D.67,71
K19
T.69,22
D.67,71
K18
T.69,73
D.68,18
K17
T.69,64
D.67,96
K16
T.69,27
D.67,49
K15
K13
T.67,24
D.66,15
Ki1
T.72,04
D.70,43
B32
T.72,61
D.71,03
B31
T.72,17
D.70,50
B30
T.72,61
D.71,11
D.70,69
B29
T.72,35
D.70,75
B27
T.72,04
D.70,34
B26
T.71,47
D.68,91
B25
T.70,88
D.69,12
D.69,01
B24
B23
D.66,62
B22
B21
D16
T.72,23
D.70,20
D.69,80
D.69,75
D.69,42
D15
T.71,28
D.69,91
D.69,56
D14
T.67,33
D.66,39
D.65,72
D.65,55
D.65,09
T.73,08
D.71,28
Ts21
Ts20
Ts19
Ts18
Ts17
Ts15
Ts14
Ts13
Ts12
Ts108
Wl18
Wl17
Wl16
Wl15
Wl14
Wl13
Wl12
Wl12a
Wl10
WlN9
WdN16
TdN1
Wp19
Wp18
Wp17
Wp16
Wp15
Wp14
Wp13
Kd49
Kd48
Kd47
Kd46
Kd45
Kd44
Kd43
Kd41
Kd40
Kd39
Kd38
Kd37
Kd36
Kd35
Kd57
Zd14
Zd13
Zd12
Zd10
Zd9
Zs6
Zs7
Zs5
Ø0,30m
Ø0,20m
Ø0,60m
L=33,70m
L=51,24m
L=22,12m
L=39,31m
L=39,14m
L=21,66m
i=32,5‰
i=3,0‰
i=10,2‰
i=2,6‰
i=56,0‰
dz. 3057

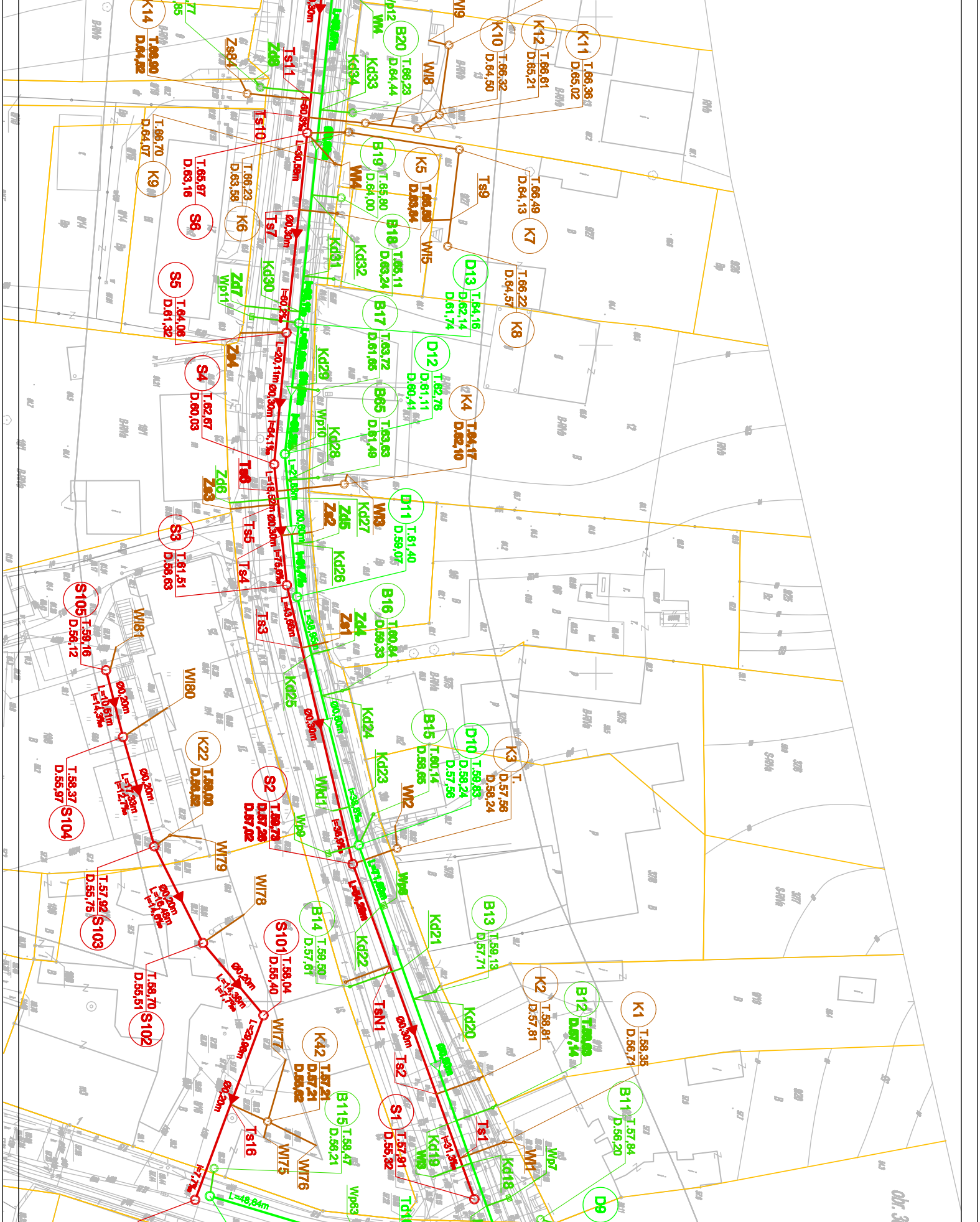

K14
T.66,90
D.64,82
Zs84
Zd9
Ts11
B20
T.66,23
D.64,44
Kd33
Kd34
Wl8
Wl9
K10
T.66,32
D.64,50
K12
T.66,61
D.65,21
K11
T.66,36
D.65,02
Ts10
T.66,70
D.64,07
K9
T.65,97
D.63,16
S6
T.66,23
D.63,56
K6
B19
T.65,80
D.64,00
K5
Wl4
Ts9
T.66,49
D.64,13
K7
Ts7
Kd31
Kd32
B18
T.66,11
D.63,24
Wl5
D13
T.64,16
D.62,14
D.61,74
T.66,22
D.64,57
K8
S5
T.64,06
D.61,32
Zd7
Wp11
Kd30
B17
T.63,72
D.61,65
D12
T.62,76
D.61,11
D.60,41
K4
T.64,17
D.62,10
Zs4
S4
T.62,67
D.60,03
Kd29
Wp10
Kd28
B65
T.63,63
D.61,49
Ts6
Zs3
Zd6
Zs2
Zd5
Kd27
Wl3
D11
T.61,40
D.59,07
S3
T.61,51
D.58,63
Ts5
Ts4
Kd26
B16
T.60,84
D.59,33
S105
T.59,16
D.56,12
Wl81
Ts3
Zs1
Zd4
Wl80
Kd25
Kd24
ø0,20m
L=10,51m
i=14,3‰
B15
T.60,14
D.58,65
D10
T.59,83
D.58,24
D.57,56
K3
T.
D.57,56
D.58,24
K22
T.58,37
D.55,97
S104
ø0,20m
L=17,33m
i=12,7‰
S2
T.59,73
D.57,26
D.57,02
Kd23
Wkd1
Wl2
Wp9
Wl79
Wl78
T.57,92
D.55,75
S103
ø0,20m
L=16,46m
i=14,6‰
S101
T.58,04
D.55,40
B14
T.59,50
D.57,61
Kd22
Kd21
Wp8
B13
T.59,13
D.57,71
K2
T.58,81
D.57,81
B12
D.57,14
K1
T.58,35
D.56,71
T.58,70
D.55,51
S102
ø0,20m
L=14,38m
i=7,1‰
TsN1
Wl77
K42
T.57,21
D.55,62
L=20,98m
ø0,20m
ø0,30m
Ts2
Kd20
S1
T.57,91
D.55,32
B115
T.58,47
D.56,21
Ts16
Wl75
Wl76
Wp63
Kd19
Wl1
Ts1
Kd18
Wp7
B11
T.57,84
D.56,20
D9
i=31,3‰
i=1,7‰
L=48,64m
ø0,30m
L=30,55m
i=60,3‰
L=20,11m
i=64,1‰
L=18,52m
i=76,6‰
L=48,66m
i=36,9‰
L=34,99m
L=21,00m
Td1

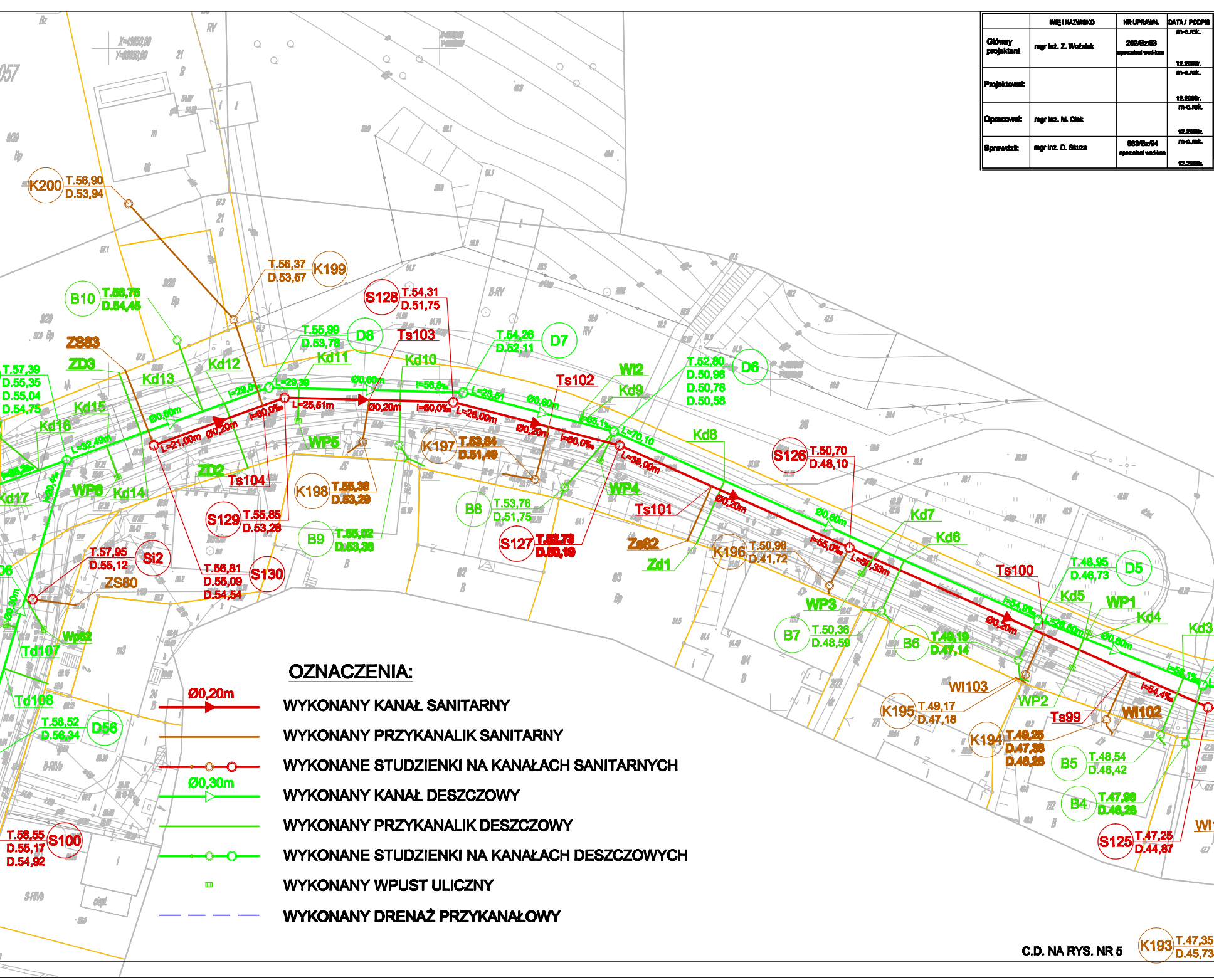
K200 T.56,90 D.53,94
K199 T.56,37 D.53,67
S128 T.54,31 D.51,75
B10 T.56,75 D.54,45
ZS83
ZD3
T.57,39 D.55,35 D.55,04 D.54,75
Kd13
Kd12
Kd11
D8 T.55,99 D.53,78
Ts103
Kd10
D7 T.54,26 D.52,11
Ts102
Wl2
Kd9
D6 T.52,80 D.50,96 D.50,78 D.50,58
Kd8
S126 T.50,70 D.48,10
Kd15
Kd16
Kd17
Kd14
WP6
ZD2
Ts104
L=32,49m
L=21,00m
Ø0,20m
Ø0,60m
i=29,8‰
i=60,0‰
L=29,39
L=25,51m
i=56,9‰
L=23,51
L=26,00m
i=55,1‰
L=70,10
L=38,00m
WP5
K197 T.53,84 D.51,49
K198 T.55,38 D.53,29
S129 T.55,85 D.53,26
B9 T.55,02 D.53,36
B8 T.53,76 D.51,75
S127 T.52,73 D.50,19
WP4
Ts101
Zs82
Zd1
K196 T.50,98 D.41,72
i=55,0‰
L=57,33m
Kd7
Kd6
WP3
B7 T.50,36 D.48,59
B6 T.49,19 D.47,14
Ts100
D5 T.48,95 D.46,73
Kd5
WP1
Kd4
Kd3
i=54,4‰
Wl103
K195 T.49,17 D.47,18
WP2
K194 T.49,25 D.47,36 D.46,26
Ts99
Wl102
B5 T.48,54 D.46,42
B4 T.47,98 D.46,26
S125 T.47,25 D.44,87
K193 T.47,35 D.45,73
Si2 T.57,95 D.55,12
ZS80
S130 T.56,81 D.55,09 D.54,54
Wp82
Td107
Td108
D56 T.58,52 D.56,34
S100 T.58,55 D.55,17 D.54,92

OZNACZENIA:

Ø0,20m	WYKONANY KANAŁ SANITARNY
	WYKONANY PRZYKANALIK SANITARNY
	WYKONANE STUDZIENKI NA KANAŁACH SANITARNYCH
Ø0,30m	WYKONANY KANAŁ DESZCZOWY
	WYKONANY PRZYKANALIK DESZCZOWY
	WYKONANE STUDZIENKI NA KANAŁACH DESZCZOWYCH
▥	WYKONANY WPUST ULICZNY
— — —	WYKONANY DRENAŻ PRZYKANAŁOWY

C.D. NA RYS. NR 5

	IMIĘ I NAZWISKO	NR UPRAWN.	DATA / PODPIS
Główny projektant	mgr inż. Z. Woźniak	282/Sz/83 specjalność wod-kan	m-c.rok. 12.2008r.
Projektował:			m-c.rok. 12.2008r.
Opracował:	mgr inż. M. Olek		m-c.rok. 12.2008r.
Sprawdził:	mgr inż. D. Skuza	583/Sz/84 specjalność wod-kan	m-c.rok. 12.2008r.

Nazwa projektu:

BUDOWA SIECI WODNEJ, KANALIZACYJNEJ - DESZCZOWEJ I SANITARNEJ, SIECI ŚWIATŁOWODOWEJ WRAZ Z PRZEPOMPOWNIĄ ŚCIEKÓW W REJONIE ULIC NEHRINGA, KOŚCIELNEJ, WITOSA, WARSZAWSKIEJ, OSADNIKÓW, MONTERSKIEJ, GŁĘBOKIEJ, KARPACKIEJ, BAJECZNEJ, POLICKIEJ, SZOSY POLSKIEJ, MODLIŃSKIEJ W SZCZECINIE

Działka Nr :
OBRĘB 3004 - 21; 28/7; 45/14; 46/1; 46/2; 50; OBRĘB 3005 - 27;
OBRĘB 3006 - 1/1; 1/2; 6; 8/10; 8/11; 8/12; 8/16;10/6; 13/3; 14; 15/2; 15/11; 32; 42;
OBRĘB 3046 - 1; 48; OBRĘB 3047 - 6; 23; 43; 49; 50; OBRĘB 3054 - 2; 3; 4/10; 4/13;
6/4; 7/2; 7/4; 7/11; 8/2; 9; OBRĘB 3055 - 2/1; 2/3; 2/4; 2/7; 2/8; 2/9; 3; 4/4; 4/5; 5; 6; 8/2;
8/17; 8/22; 8/24; 8/29; 8/30; 9/6; 9/21; 10; 13; 15; 19; OBRĘB - 3057 - 1/2; 2; 3/1; 4; 6/1;
9/7; 9/8; 9/11; 9/12; 9/13; 9/14; 9/15; 9/25; 9/27; 9/28; 12; 13; 15; 16; 18/4; 18/5; 21; 22/3;
22/4; 22/5; 22/6; 23/10; 27/1; 28/4; 29; 30/3; 37/8; 58; 62; 64/2; 65/2; 66/2; 68/2; 69/2;
70/2; 71; 72; 73; 74; 75; 76/1; 76/2; 79; 81; 83/2; 84/2; 85/2; 86/2; 87/2; 88/2; 89/2; 90;
101; 104; 105/1; 108; 109; 111; 112; 116; 117; 118/1; 120; 121; 128; 129;
OBRĘB 3059 - 1; OBRĘB 3060 - 1; 2/6; 2/13; 3; 4; OBRĘB 3062 - 2/13; 2/15; 3/4; 4/1;
5/2; 7/2; 14; 15; 16; 17; 18; 19; 20; 21; 22; 23/1; 23/4; OBRĘB 3208 - 32; 34; 36;

HB9
PRZEDSIĘBIORSTWO INŻYNIERYJNO-BUDOWLANE
SPÓŁKA AKCYJNA ul.SIENKIEWICZA 22, 60-818 POZNAŃ

Biuro Projektów
"INBUD" s.c.
ROK ZAŁOŻENIA 1991
[illegible]

Zamawiający: Zakład Wodociągów i Kanalizacji sp. z o.o. w Szczecinie

Projekt: BUDOWA SIECI KANALIZACYJNEJ I WODOCIĄGOWEJ DLA LEWOBRZEŻNEJ CZĘŚCI SZCZECINA - PARTIA II .

Obiekt : KANALIZACJA W DZIELNICY DĄBRÓWKI
ODCINEK ROBÓT II.2.

Tytuł :

PLANSZA USYTUOWANIA

Skala : 1:500

Branża: Sanitarna

Faza: Projekt wykonawczy

Numer dokumentu

Faza opracowania	Rodzaj dokumentu	Oznaczenie obiektu	Numer obiektu			Branża	Numer dokumentu				Rewizja
ED	D	2	1	5	0	S	0	0	4	0	A

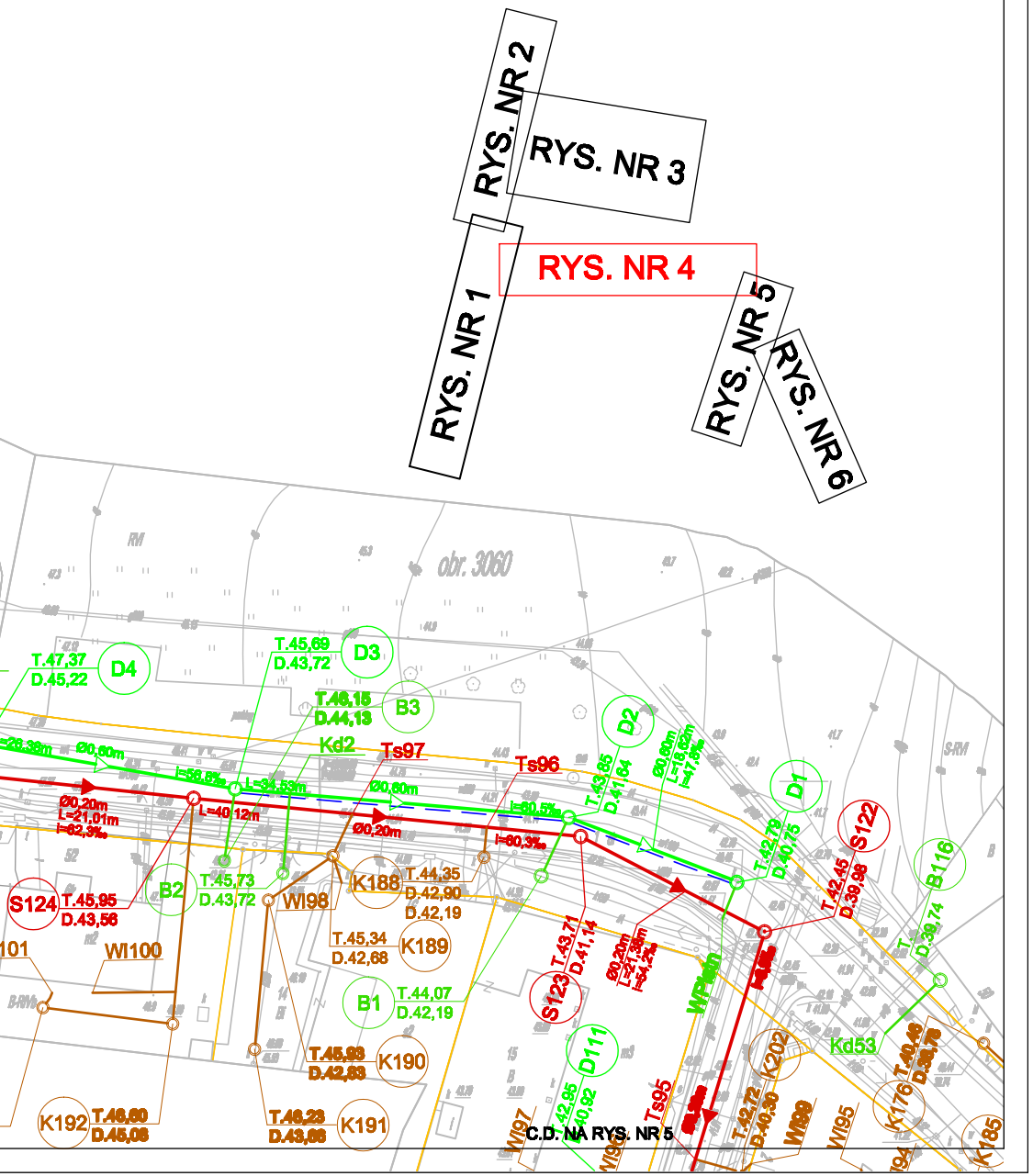

RYS. NR 1
RYS. NR 2
RYS. NR 3
RYS. NR 4
RYS. NR 5
RYS. NR 6
obr. 3060
C.D. NA RYS. NR 5
D4
T.47,37
D.45,22
D3
T.45,69
D.43,72
B3
T.46,15
D.44,13
Kd2
Ts97
Ts96
Ts95
D2
T.43,85
D.41,64
Ø0,60m
L=15,62m
i=47,6‰
D1
T.42,79
D.40,75
S122
T.42,45
D.39,98
B116
T.
D.39,74
Ø0,60m
L=34,53m
i=58,5‰
i=60,5‰
Ø0,20m
L=21,01m
i=62,3‰
L=40,12m
i=60,3‰
Ø0,20m
L=21,38m
i=54,2‰
S124
T.45,95
D.43,56
B2
T.45,73
D.43,72
WI98
K188
T.44,35
D.42,90
D.42,19
T.45,34
D.42,68
K189
B1
T.44,07
D.42,19
S123
T.43,71
D.41,14
D111
T.42,95
D.40,92
WPlatn
K190
T.45,98
D.42,83
K191
T.46,23
D.43,66
K192
T.46,60
D.45,08
WI100
WI101
WI97
WI96
WI95
WI99
K202
T.42,72
D.40,30
Kd53
K176
T.40,46
D.38,78
K185
WI94
S-RM
RM