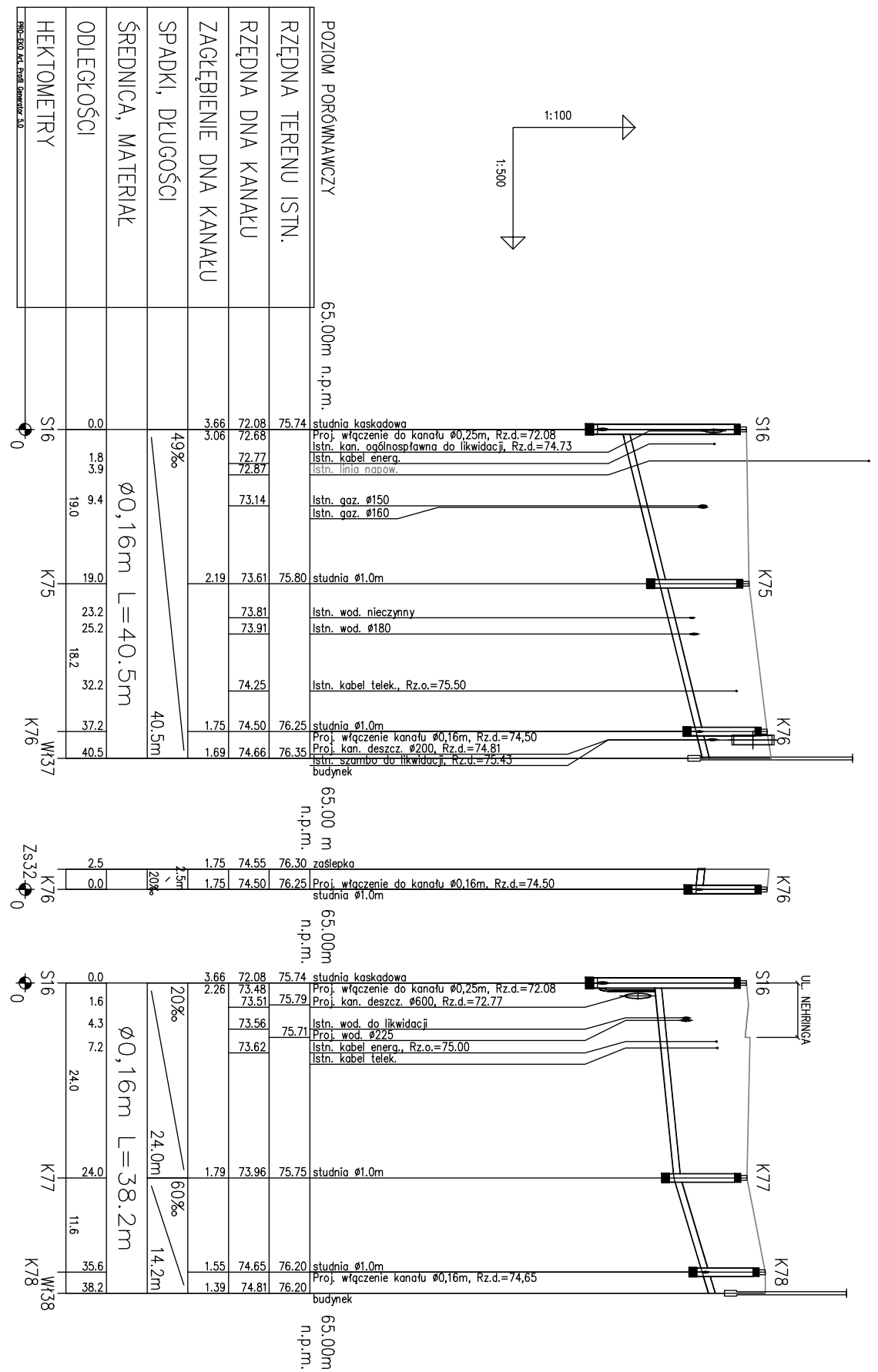
1:100
1:500
POZIOM PORÓWNAWCZY
RZĘDNA TERENU ISTN.
RZĘDNA DNA KANAŁU
ZAGŁĘBIENIE DNA KANAŁU
SPADKI, DŁUGOŚCI
ŚREDNICA, MATERIAŁ
ODLEGŁOŚCI
HEKTOMETRY
PRO-EKO Art. Profil Generator 5.0
65.00m n.p.m.
S16
0
0.0
3.66
72.08
75.74
studnia kaskadowa
S16
3.06
72.68
Proj. włączenie do kanału ø0,25m, Rz.d.=72.08
Istn. kan. ogólnospławna do likwidacji, Rz.d.=74.73
1.8
72.77
Istn. kabel energ.
3.9
72.87
Istn. linia napow.
49‰
9.4
73.14
Istn. gaz. ø150
Istn. gaz. ø160
19.0
ø0,16m L=40.5m
K75
19.0
2.19
73.61
75.80
studnia ø1.0m
K75
23.2
73.81
Istn. wod. nieczynny
25.2
73.91
Istn. wod. ø180
18.2
32.2
74.25
Istn. kabel telek., Rz.o.=75.50
K76
37.2
40.5m
1.75
74.50
76.25
studnia ø1.0m
K76
Proj. włączenie kanału ø0,16m, Rz.d.=74,50
Wł37
40.5
1.69
74.66
76.35
Proj. kan. deszcz. ø200, Rz.d.=74.81
Istn. szambo do likwidacji, Rz.d.=75.43
budynek
65.00 m n.p.m.
Zs32
2.5
1.75
74.55
76.30
zaślepka
K76
0
0.0
2.5m
20‰
1.75
74.50
76.25
Proj. włączenie do kanału ø0,16m, Rz.d.=74.50
studnia ø1.0m
K76
65.00m n.p.m.
S16
0
0.0
3.66
72.08
75.74
studnia kaskadowa
S16
UL. NEHRINGA
2.26
73.48
Proj. włączenie do kanału ø0,25m, Rz.d.=72.08
1.6
73.51
75.79
Proj. kan. deszcz. ø600, Rz.d.=72.77
20‰
4.3
73.56
Istn. wod. do likwidacji
75.71
Proj. wod. ø225
7.2
73.62
Istn. kabel energ., Rz.o.=75.00
Istn. kabel telek.
24.0
ø0,16m L=38.2m
24.0m
K77
24.0
1.79
73.96
75.75
studnia ø1.0m
K77
60‰
11.6
14.2m
K78
35.6
1.55
74.65
76.20
studnia ø1.0m
K78
Proj. włączenie kanału ø0,16m, Rz.d.=74,65
Wł38
38.2
1.39
74.81
76.20
budynek
65.00m n.p.m.

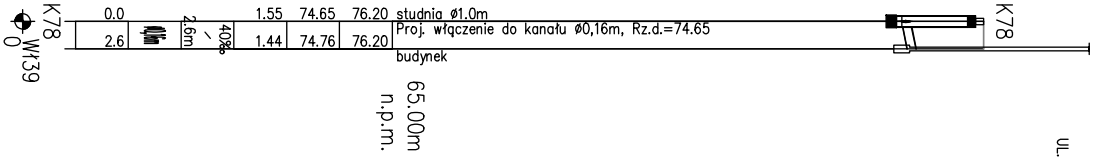

K78
W139
0
0.0
2.6
40‰
2.6m
1.55 74.65 76.20 studnia ø1.0m
1.44 74.76 76.20 Proj. włączenie do kanału ø0,16m, Rz.d.=74.65
budynek
K78
65.00m
n.p.m.

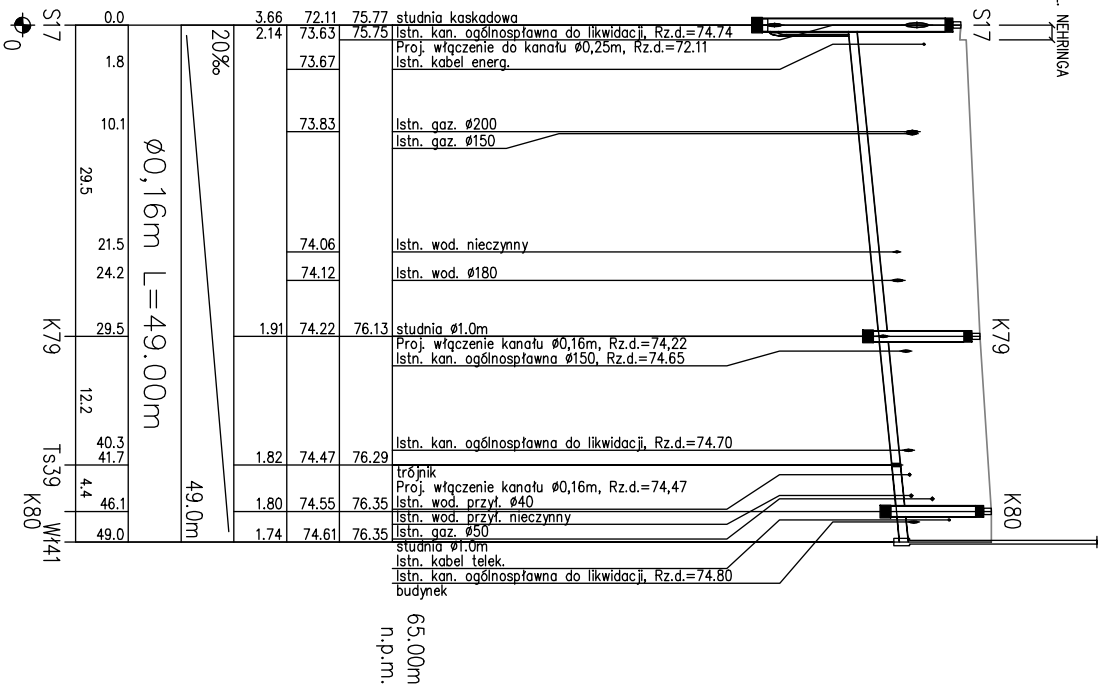

S17
0
UL. NEHRINGA
0.0
1.8
10.1
29.5
21.5
24.2
29.5
12.2
40.3
41.7
4.4
46.1
49.0
ø0,16m L=49.00m
20‰
49.0m
3.66 72.11 75.77 studnia kaskadowa
2.14 73.63 75.75 Istn. kan. ogólnospławna do likwidacji, Rz.d.=74.74
Proj. włączenie do kanału ø0,25m, Rz.d.=72.11
73.67 Istn. kabel energ.
73.83 Istn. gaz. ø200
Istn. gaz. ø150
74.06 Istn. wod. nieczynny
74.12 Istn. wod. ø180
K79
1.91 74.22 76.13 studnia ø1.0m
Proj. włączenie kanału ø0,16m, Rz.d.=74,22
Istn. kan. ogólnospławna ø150, Rz.d.=74.65
Istn. kan. ogólnospławna do likwidacji, Rz.d.=74.70
Ts39
1.82 74.47 76.29 trójnik
Proj. włączenie kanału ø0,16m, Rz.d.=74,47
K80
1.80 74.55 76.35 Istn. wod. przył. ø40
Istn. wod. przył. nieczynny
W141
1.74 74.61 76.35 Istn. gaz. ø50
studnia ø1.0m
Istn. kabel telek.
Istn. kan. ogólnospławna do likwidacji, Rz.d.=74.80
budynek
S17
K79
K80
65.00m
n.p.m.

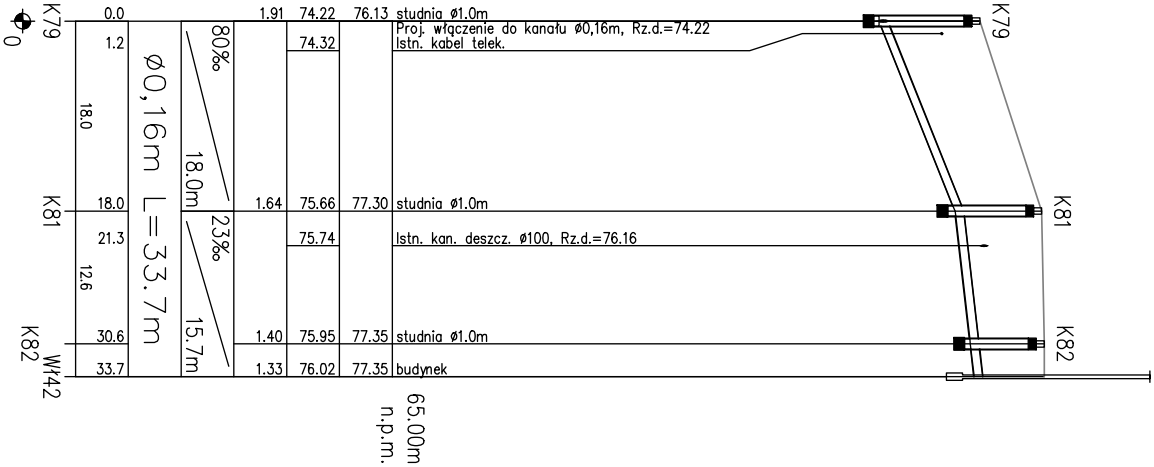

K79
0
0.0
1.2
18.0
18.0
21.3
12.6
30.6
33.7
ø0,16m L=33.7m
80‰
18.0m
23‰
15.7m
1.91 74.22 76.13 studnia ø1.0m
Proj. włączenie do kanału ø0,16m, Rz.d.=74.22
74.32 Istn. kabel telek.
K81
1.64 75.66 77.30 studnia ø1.0m
75.74 Istn. kan. deszcz. ø100, Rz.d.=76.16
K82
1.40 75.95 77.35 studnia ø1.0m
W142
1.33 76.02 77.35 budynek
K79
K81
K82
65.00m
n.p.m.

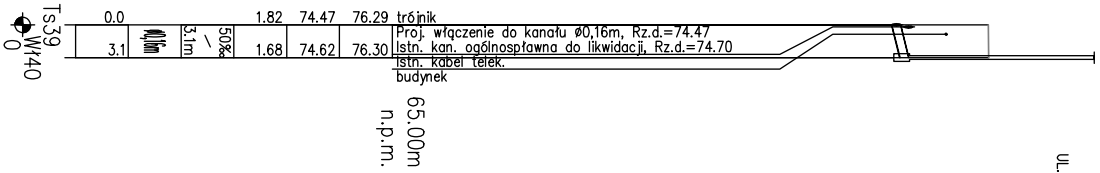

Ts39
W140
0
0.0
3.1
ø0,16m
50‰
3.1m
1.82 74.47 76.29 trójnik
Proj. włączenie do kanału ø0,16m, Rz.d.=74.47
1.68 74.62 76.30 Istn. kan. ogólnospławna do likwidacji, Rz.d.=74.70
Istn. kabel telek.
budynek
65.00m
n.p.m.

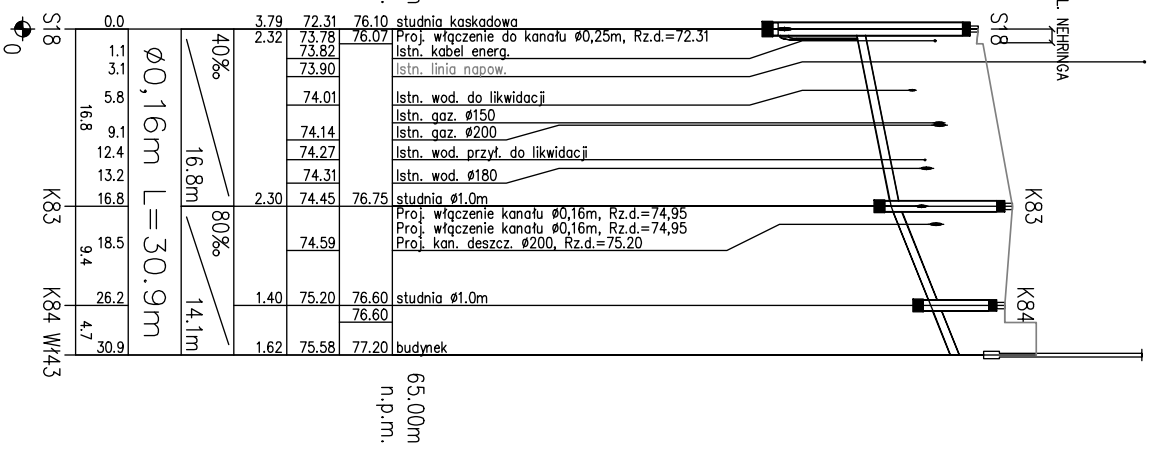

S18
0
UL. NEHRINGA
0.0
1.1
3.1
5.8
16.8
9.1
12.4
13.2
16.8
18.5
9.4
26.2
4.7
30.9
ø0,16m L=30.9m
40‰
16.8m
80‰
14.1m
3.79 72.31 76.10 studnia kaskadowa
2.32 73.78 76.07 Proj. włączenie do kanału ø0,25m, Rz.d.=72.31
73.82 Istn. kabel energ.
73.90 Istn. linia napow.
74.01 Istn. wod. do likwidacji
Istn. gaz. ø150
74.14 Istn. gaz. ø200
74.27 Istn. wod. przył. do likwidacji
74.31 Istn. wod. ø180
K83
2.30 74.45 76.75 studnia ø1.0m
Proj. włączenie kanału ø0,16m, Rz.d.=74,95
Proj. włączenie kanału ø0,16m, Rz.d.=74,95
74.59 Proj. kan. deszcz. ø200, Rz.d.=75.20
K84
W143
1.40 75.20 76.60 studnia ø1.0m
76.60
1.62 75.58 77.20 budynek
S18
K83
K84
65.00m
n.p.m.

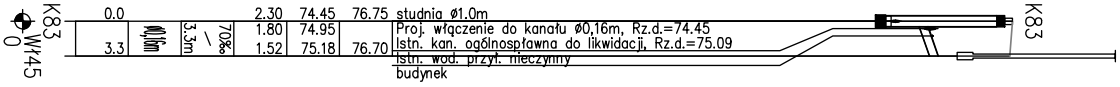

K83
W145
0
0.0
3.3
ø0,16m
70‰
3.3m
2.30 74.45 76.75 studnia ø1.0m
1.80 74.95 Proj. włączenie do kanału ø0,16m, Rz.d.=74.45
1.52 75.18 76.70 Istn. kan. ogólnospławna do likwidacji, Rz.d.=75.09
Istn. wod. przył. nieczynny
budynek
K83

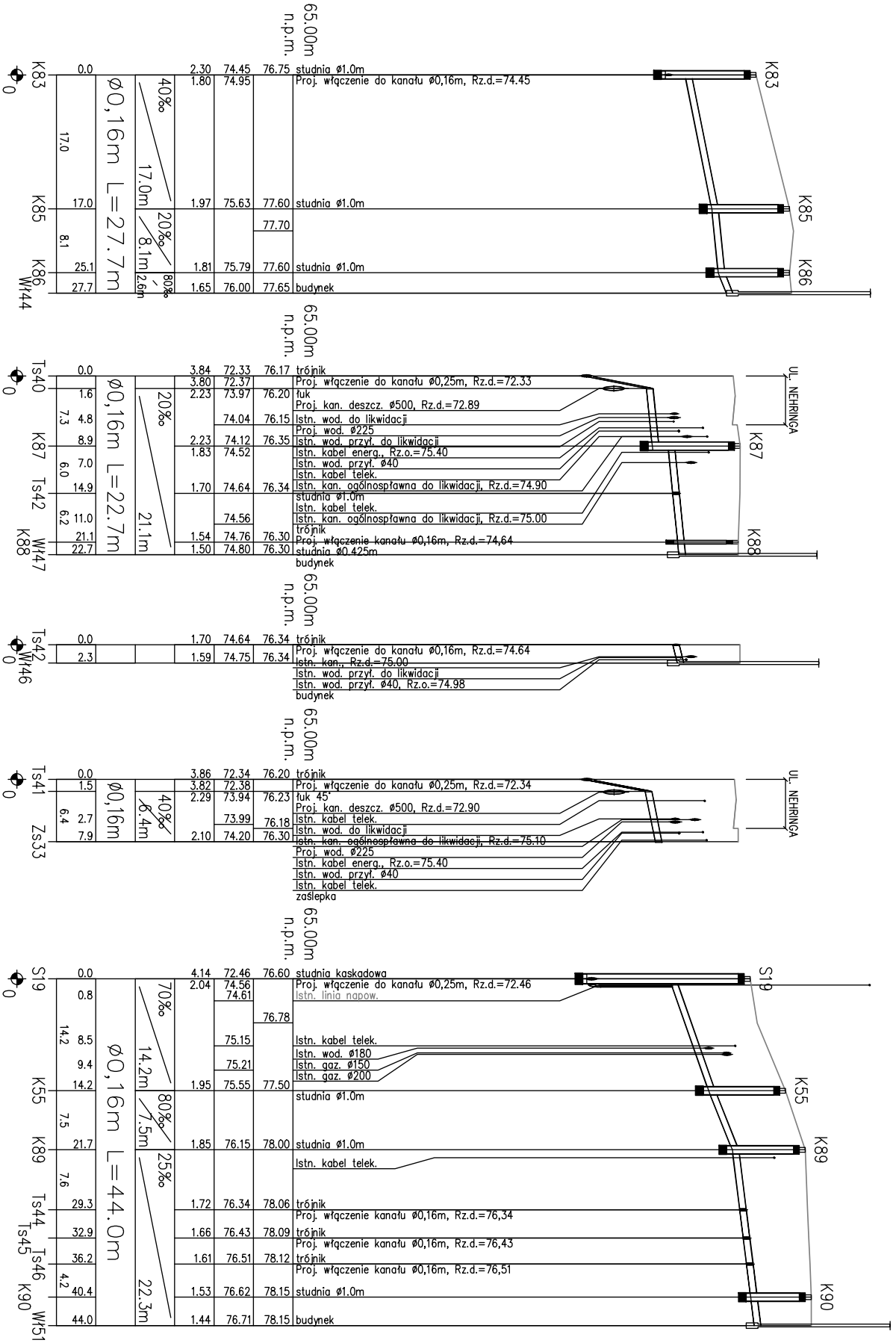
65.00m n.p.m.
K83
0
0.0
2.30 74.45 76.75 studnia ø1.0m
1.80 74.95 Proj. włączenie do kanału ø0,16m, Rz.d.=74.45
ø0,16m L=27.7m
40‰
17.0m
17.0
K85
17.0
1.97 75.63 77.60 studnia ø1.0m
77.70
20‰
8.1m
8.1
K86
25.1
1.81 75.79 77.60 studnia ø1.0m
80‰
2.6m
W144
27.7
1.65 76.00 77.65 budynek
K83
K85
K86
65.00m n.p.m.
Ts40
0
0.0
3.84 72.33 76.17 trójnik
3.80 72.37 Proj. włączenie do kanału ø0,25m, Rz.d.=72.33
1.6
2.23 73.97 76.20 łuk
Proj. kan. deszcz. ø500, Rz.d.=72.89
7.3 4.8
74.04 76.15 Istn. wod. do likwidacji
Proj. wod. ø225
K87
8.9
2.23 74.12 76.35 Istn. wod. przył. do likwidacji
1.83 74.52 Istn. kabel energ., Rz.o.=75.40
6.0 7.0
Istn. wod. przył. ø40
Istn. kabel telek.
Ts42
14.9
1.70 74.64 76.34 Istn. kan. ogólnospławna do likwidacji, Rz.d.=74.90
studnia ø1.0m
Istn. kabel telek.
6.2 11.0
74.56 Istn. kan. ogólnospławna do likwidacji, Rz.d.=75.00
trójnik
K88
21.1
1.54 74.76 76.30 Proj. włączenie kanału ø0,16m, Rz.d.=74,64
W147
22.7
1.50 74.80 76.30 studnia ø0.425m
budynek
ø0,16m L=22.7m
20‰
21.1m
UL. NEHRINGA
K87
K88
65.00m n.p.m.
Ts42
0
0.0
1.70 74.64 76.34 trójnik
Proj. włączenie do kanału ø0,16m, Rz.d.=74.64
W146
2.3
1.59 74.75 76.34 Istn. kan., Rz.d.=75.00
Istn. wod. przył. do likwidacji
Istn. wod. przył. ø40, Rz.o.=74.98
budynek
65.00m n.p.m.
Ts41
0
0.0
3.86 72.34 76.20 trójnik
1.5
3.82 72.38 Proj. włączenie do kanału ø0,25m, Rz.d.=72.34
2.29 73.94 76.23 łuk 45°
Proj. kan. deszcz. ø500, Rz.d.=72.90
6.4 2.7
73.99 76.18 Istn. kabel telek.
Istn. wod. do likwidacji
Zs33
7.9
2.10 74.20 76.30 Istn. kan. ogólnospławna do likwidacji, Rz.d.=75.10
Proj. wod. ø225
Istn. kabel energ., Rz.o.=75.40
Istn. wod. przył. ø40
Istn. kabel telek.
zaślepka
ø0,16m
40‰
6.4m
UL. NEHRINGA
65.00m n.p.m.
S19
0
0.0
4.14 72.46 76.60 studnia kaskadowa
2.04 74.56 Proj. włączenie do kanału ø0,25m, Rz.d.=72.46
0.8
74.61 Istn. linia napow.
76.78
14.2 8.5
75.15 Istn. kabel telek.
Istn. wod. ø180
9.4
75.21 Istn. gaz. ø150
Istn. gaz. ø200
K55
14.2
1.95 75.55 77.50 studnia ø1.0m
7.5
K89
21.7
1.85 76.15 78.00 studnia ø1.0m
Istn. kabel telek.
7.6
Ts44
29.3
1.72 76.34 78.06 trójnik
Proj. włączenie kanału ø0,16m, Rz.d.=76,34
Ts45
32.9
1.66 76.43 78.09 trójnik
Proj. włączenie kanału ø0,16m, Rz.d.=76,43
Ts46
36.2
1.61 76.51 78.12 trójnik
Proj. włączenie kanału ø0,16m, Rz.d.=76,51
K90
4.2 40.4
1.53 76.62 78.15 studnia ø1.0m
W151
44.0
1.44 76.71 78.15 budynek
ø0,16m L=44.0m
70‰
14.2m
80‰
7.5m
25‰
22.3m
S19
K55
K89
K90

	IMIĘ I NAZWISKO	NR UPRAWN.	DATA / PODPIS
Główny projektant	mgr inż. Z. Wodzniak	282/Gd/83 specjalność wod-kan	m-c.rok 03.2007r.
			m-c.rok 03.2007r.
PROJEKTOWAŁ:	mgr inż. E. Bauza	100/Gd/75 specjalność sanitarna	m-c.rok 03.2007r.
OPRACOWAŁ:	mgr inż. P. Sołtys		m-c.rok 03.2007r.
SPRAWDZIŁ:	mgr inż. D. Bauza	883/Gd/94 specjalność wod-kan	03.2007r.

UWAGA:
WSZYSTKIE PRZYKANALIKI NALEŻY WYKONAĆ Z RUR
PVC KL. S LITYCH SDR34 O ŚREDNICY Ø0,16m

Nazwa projektu:
BUDOWA SIECI WODNEJ, KANALIZACYJNEJ - DESZCZOWEJ I SANITARNEJ, SIECI ŚWIATŁOWODOWEJ WRAZ Z PRZEPOMPOWNIĄ ŚCIEKÓW W REJONIE ULIC NEHRINGA, KOŚCIELNEJ, WITOSA, WARSZAWSKIEJ, OSADNIKÓW, MONTERSKIEJ, GŁĘBOKIEJ, KARPACKIEJ, BAJECZNEJ, POLICKIEJ, SZOSY POLSKIEJ, MODLIŃSKIEJ W SZCZECINIE

Działka Nr : OBRĘB 3004 - 21; 26/7; 45/14; 46/1; 46/2; 50; OBRĘB 3006 - 27; OBRĘB 3008 - 1/1; 1/2; 6; 8/10; 8/11; 8/12; 8/16;10/6; 13/3; 14; 15/2; 15/11; 39; 42; OBRĘB 3046 - 1; 46; OBRĘB 3047 - 6; 23; 43; 49; 50; OBRĘB 3054 - 2; 3; 4/10; 4/13; 6/4; 7/2; 7/4; 7/11; 8/2; 9; OBRĘB 3056 - 2/1; 2/3; 2/4; 2/7; 2/8; 2/9; 3; 4/4; 4/8; 5; 6; 8/2; 8/17; 8/22; 8/24; 8/29; 8/30; 9/6; 9/21; 10; 13; 15; 16; OBRĘB - 3057 - 1/2; 2; 3/1; 4; 6/1; 9/7; 9/8; 9/11; 9/12; 9/13; 9/14; 9/18; 9/26; 9/27; 9/28; 12; 13; 15; 18; 19/4; 19/6; 21; 22/3; 22/4; 22/6; 22/8; 23/10; 27/1; 28/4; 29; 30/8; 37/8; 53; 62; 64/2; 65/2; 66/2; 68/2; 69/2; 70/2; 71; 72; 73; 74; 75; 76/1; 76/2; 78; 81; 83/2; 84/2; 85/2; 86/2; 87/2; 88/2; 89/2; 90; 101; 104; 105/1; 106; 109; 111; 112; 116; 117; 119/1; 120; 121; 128; 129; OBRĘB 3059 - 1; OBRĘB 3060 - 1; 2/6; 2/13; 3; 4; OBRĘB 3062 - 2/13; 2/15; 3/4; 4/1; 5/2; 7/2; 14; 15; 16; 17; 18; 19; 20; 21; 22; 22/1; 22/4; OBRĘB 3203 - 32; 34; 38;

PRZEDSIĘBIORSTWO INŻYNIERYJNO-BUDOWLANE
SPÓŁKA AKCYJNA ul.SIENKIEWICZA 22, 60-818 POZNAŃ

Biuro Projektów
"INBUD" s.c.
ROK ZAŁOŻENIA 1991
[illegible]

Zamawiający: Zakład Wodociągów i Kanalizacji sp. z o.o. w Szczecinie

Projekt: BUDOWA SIECI KANALIZACYJNEJ I WODOCIĄGOWEJ DLA LEWOBRZEŻNEJ CZĘŚCI SZCZECINA - PARTIA II .

Obiekt : KANALIZACJA W DZIELNICY DĄBRÓWKI
ODCINEK ROBÓT II.2.
TOM II - KANALIZACJA SANITARNA

Tytuł : PROFIL PODŁUŻNY PRZYKANALIKÓW SANITARNYCH W UL. NEHRINGA

Skala : 1:100/500
Branża: Sanitarna
Faza: Projekt wykonawczy

Numer dokumentu

Faza opracowania	Rodzaj dokumentu	Oznaczenie obiektu	Numer obiektu	Branża	Numer dokumentu	Rewizja
ED	D	2	150	S	0180	A