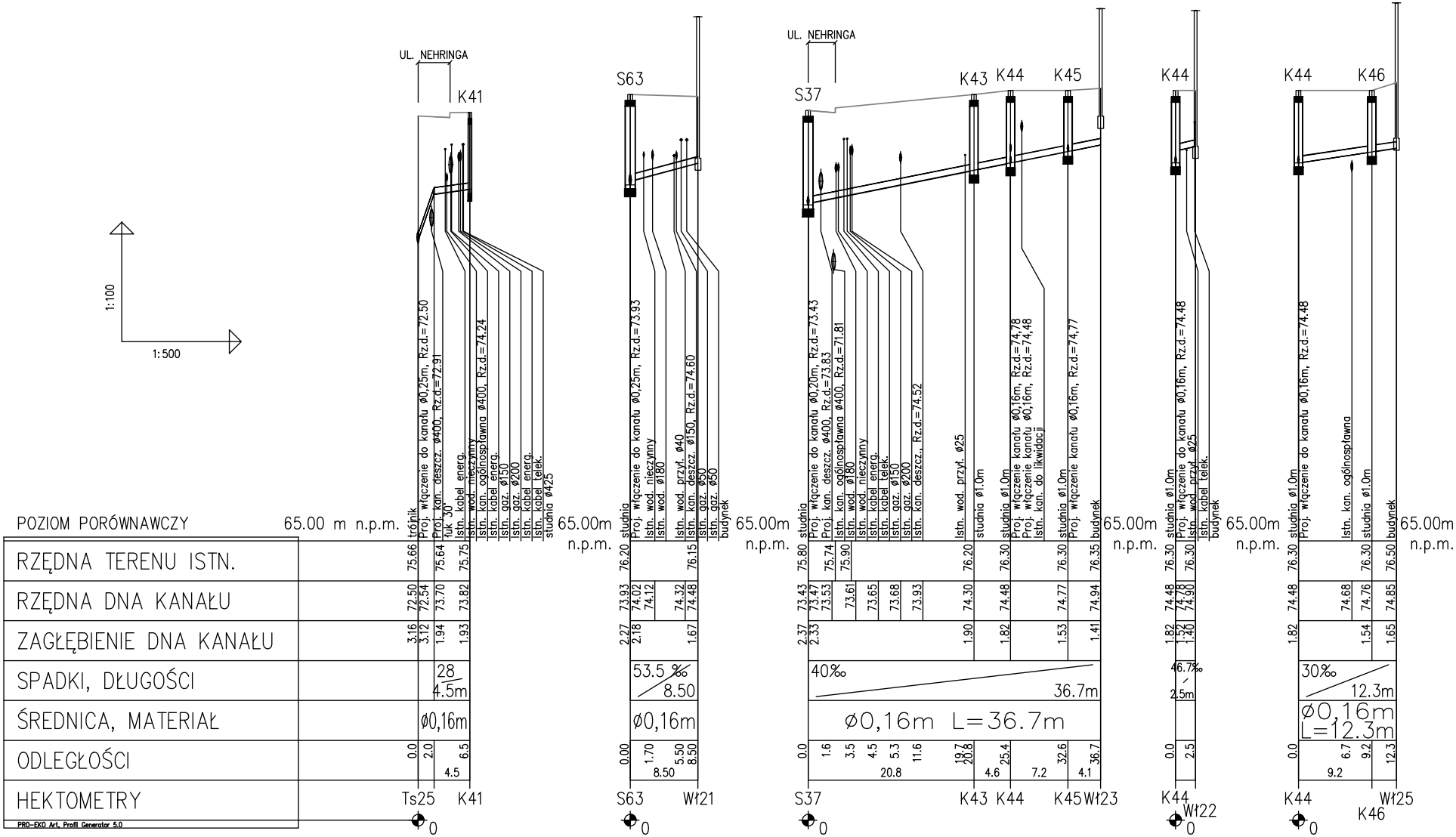
1:100
1:500
UL. NEHRINGA
POZIOM PORÓWNAWCZY
RZĘDNA TERENU ISTN.
RZĘDNA DNA KANAŁU
ZAGŁĘBIENIE DNA KANAŁU
SPADKI, DŁUGOŚCI
ŚREDNICA, MATERIAŁ
ODLEGŁOŚCI
HEKTOMETRY
PRO-EKO Art. Profil Generator 5.0
65.00 m n.p.m.
K41
trójnik
Proj. włączenie do kanału ø0,25m, Rz.d.=72.50
Proj. kan. deszcz. ø400, Rz.d.=72.91
łuk 30°
Istn. kabel energ.
Istn. wod. nieczynny
Istn. kan. ogólnospławna ø400, Rz.d.=74.24
Istn. kabel energ.
Istn. gaz. ø150
Istn. gaz. ø200
Istn. kabel energ.
Istn. kabel telek.
studnia ø425
75.66 75.64 75.75
72.50 72.54 73.70 73.82
3.16 3.12 1.94 1.93
28
4.5m
ø0,16m
0.0 2.0 6.5
4.5
Ts25 K41
0
65.00m n.p.m.
S63
studnia
Proj. włączenie do kanału ø0,25m, Rz.d.=73.93
Istn. wod. nieczynny
Istn. wod. ø180
Istn. wod. przył. ø40
Istn. kan. deszcz. ø150, Rz.d.=74.60
Istn. gaz. ø50
Istn. gaz. ø50
budynek
76.20 76.15
73.93 74.02 74.12 74.32 74.48
2.27 2.18 1.67
53.5 ‰
8.50
ø0,16m
0.00 1.70 5.50 8.50
8.50
S63 Wł21
0
65.00m n.p.m.
UL. NEHRINGA
S37 K43 K44 K45
studnia
Proj. włączenie do kanału ø0,20m, Rz.d.=73.43
Proj. kan. deszcz. ø400, Rz.d.=73.83
Istn. kan. ogólnospławna ø400, Rz.d.=71.81
Istn. wod. ø180
Istn. wod. nieczynny
Istn. kabel energ.
Istn. kabel telek.
Istn. gaz. ø150
Istn. gaz. ø200
Istn. kan. deszcz., Rz.d.=74.52
Istn. wod. przył. ø25
studnia ø1.0m
studnia ø1.0m
Proj. włączenie kanału ø0,16m, Rz.d.=74,78
Proj. włączenie kanału ø0,16m, Rz.d.=74,48
Istn. kan. do likwidacji
studnia ø1.0m
Proj. włączenie kanału ø0,16m, Rz.d.=74,77
budynek
75.80 75.74 75.90 76.20 76.30 76.30 76.35
73.43 73.47 73.53 73.61 73.65 73.68 73.93 74.30 74.48 74.77 74.94
2.37 2.33 1.90 1.82 1.53 1.41
40‰
36.7m
ø0,16m L=36.7m
0.0 1.6 3.5 4.5 5.3 11.6 19.7 20.8 25.4 32.6 36.7
20.8 4.6 7.2 4.1
S37 K43 K44 K45 Wł23
0
65.00m n.p.m.
K44
studnia ø1.0m
Proj. włączenie do kanału ø0,16m, Rz.d.=74.48
Istn. wod. przył. ø25
Istn. kabel telek.
budynek
76.30 76.30
74.48 74.78 74.90
1.82 1.52 1.40
46.7‰
2.5m
0.0 2.5
K44 Wł22
0
65.00m n.p.m.
K44 K46
studnia ø1.0m
Proj. włączenie do kanału ø0,16m, Rz.d.=74.48
Istn. kan. ogólnospławna
studnia ø1.0m
budynek
76.30 76.30 76.50
74.48 74.68 74.76 74.85
1.82 1.54 1.65
30‰
12.3m
ø0,16m
L=12.3m
0.0 6.7 9.2 12.3
9.2
K44 K46 Wł25
0
65.00m n.p.m.

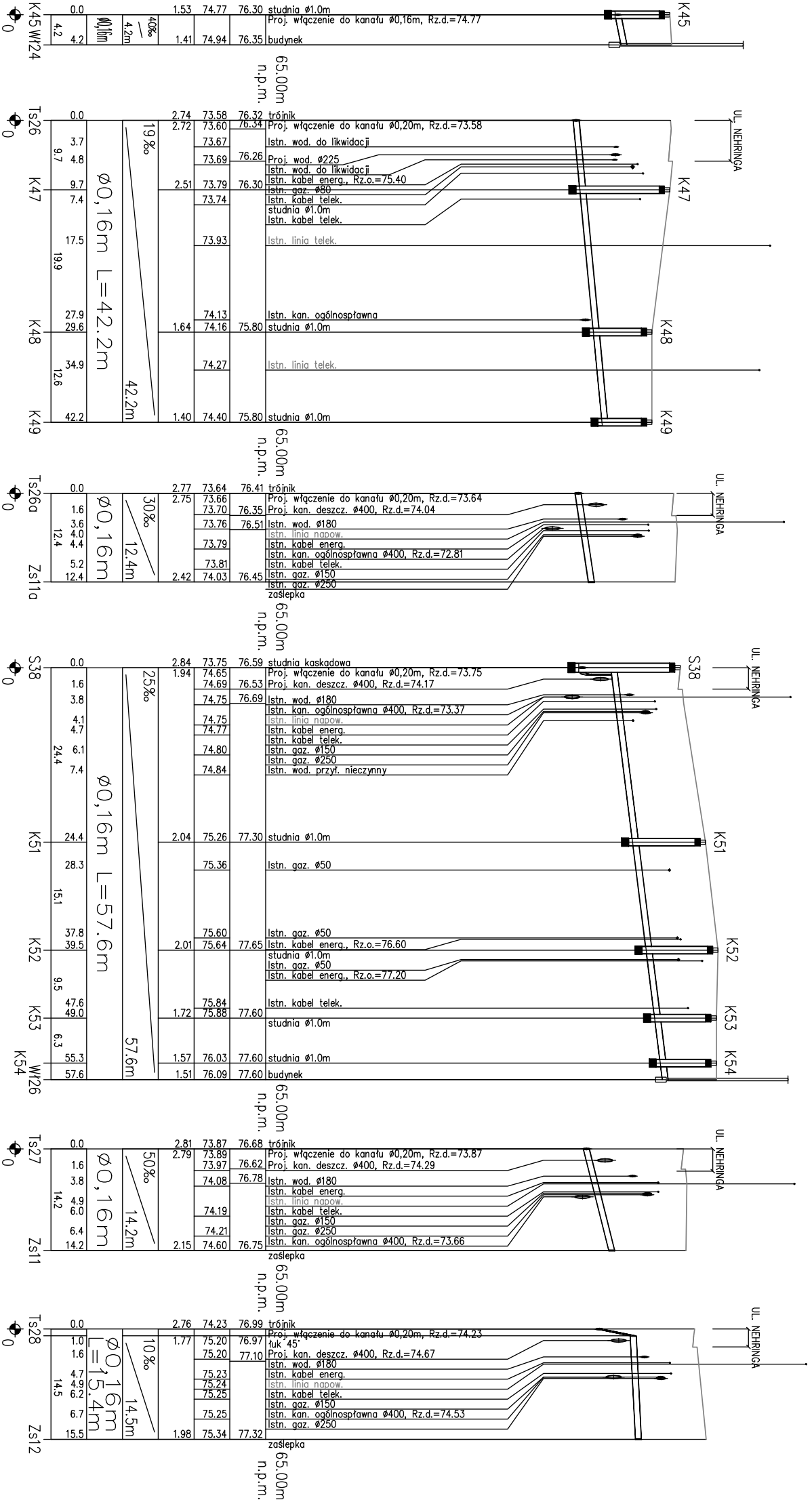
K45
Wł24
0
0.0
4.2
4.2
Ø0,16m
40‰
4.2m
1.53 74.77 76.30 studnia Ø1.0m
Proj. włączenie do kanału Ø0,16m, Rz.d.=74.77
1.41 74.94 76.35 budynek
65.00m n.p.m.
K45
Ts26
K47
K48
K49
0.0 2.74 73.58 76.32 trójnik
2.72 73.60 76.34 Proj. włączenie do kanału Ø0,20m, Rz.d.=73.58
3.7 73.67 Istn. wod. do likwidacji
4.8 73.69 76.26 Proj. wod. Ø225
Istn. wod. do likwidacji
Istn. kabel energ., Rz.o.=75.40
9.7 2.51 73.79 76.30 Istn. gaz. Ø80
7.4 73.74 Istn. kabel telek.
studnia Ø1.0m
Istn. kabel telek.
17.5 73.93 Istn. linia telek.
27.9 74.13 Istn. kan. ogólnospławna
29.6 1.64 74.16 75.80 studnia Ø1.0m
34.9 74.27 Istn. linia telek.
42.2 1.40 74.40 75.80 studnia Ø1.0m
9.7
19.9
12.6
Ø0,16m L=42.2m
19‰
42.2m
65.00m n.p.m.
UL. NEHRINGA
K47
K48
K49
Ts26a
Zs11a
0.0 2.77 73.64 76.41 trójnik
2.75 73.66 Proj. włączenie do kanału Ø0,20m, Rz.d.=73.64
1.6 73.70 76.35 Proj. kan. deszcz. Ø400, Rz.d.=74.04
3.6 73.76 76.51 Istn. wod. Ø180
4.0 Istn. linia napow.
4.4 73.79 Istn. kabel energ.
Istn. kan. ogólnospławna Ø400, Rz.d.=72.81
5.2 73.81 Istn. kabel telek.
12.4 2.42 74.03 76.45 Istn. gaz. Ø150
Istn. gaz. Ø250
zaślepka
12.4
Ø0,16m
30‰
12.4m
65.00m n.p.m.
UL. NEHRINGA
S38
K51
K52
K53
K54
Wł26
0.0 2.84 73.75 76.59 studnia kaskadowa
1.94 74.65 Proj. włączenie do kanału Ø0,20m, Rz.d.=73.75
1.6 74.69 76.53 Proj. kan. deszcz. Ø400, Rz.d.=74.17
3.8 74.75 76.69 Istn. wod. Ø180
Istn. kan. ogólnospławna Ø400, Rz.d.=73.37
4.1 74.75 Istn. linia napow.
4.7 74.77 Istn. kabel energ.
Istn. kabel telek.
6.1 74.80 Istn. gaz. Ø150
Istn. gaz. Ø250
7.4 74.84 Istn. wod. przył. nieczynny
24.4 2.04 75.26 77.30 studnia Ø1.0m
28.3 75.36 Istn. gaz. Ø50
37.8 75.60 Istn. gaz. Ø50
39.5 2.01 75.64 77.65 Istn. kabel energ., Rz.o.=76.60
studnia Ø1.0m
Istn. gaz. Ø50
Istn. kabel energ., Rz.o.=77.20
47.6 75.84 Istn. kabel telek.
49.0 1.72 75.88 77.60 studnia Ø1.0m
55.3 1.57 76.03 77.60 studnia Ø1.0m
57.6 1.51 76.09 77.60 budynek
24.4
15.1
9.5
6.3
Ø0,16m L=57.6m
25‰
57.6m
65.00m n.p.m.
UL. NEHRINGA
S38
K51
K52
K53
K54
Ts27
Zs11
0.0 2.81 73.87 76.68 trójnik
2.79 73.89 Proj. włączenie do kanału Ø0,20m, Rz.d.=73.87
1.6 73.97 76.62 Proj. kan. deszcz. Ø400, Rz.d.=74.29
3.8 74.08 76.78 Istn. wod. Ø180
4.9 Istn. kabel energ.
6.0 Istn. linia napow.
74.19 Istn. kabel telek.
6.4 Istn. gaz. Ø150
74.21 Istn. gaz. Ø250
14.2 2.15 74.60 76.75 Istn. kan. ogólnospławna Ø400, Rz.d.=73.66
zaślepka
14.2
Ø0,16m
50‰
14.2m
65.00m n.p.m.
UL. NEHRINGA
Ts28
Zs12
0.0 2.76 74.23 76.99 trójnik
Proj. włączenie do kanału Ø0,20m, Rz.d.=74.23
1.0 1.77 75.20 76.97 łuk 45°
1.6 75.20 77.10 Proj. kan. deszcz. Ø400, Rz.d.=74.67
Istn. wod. Ø180
4.7 75.23 Istn. kabel energ.
4.9 75.24 Istn. linia napow.
6.2 75.25 Istn. kabel telek.
Istn. gaz. Ø150
6.7 75.25 Istn. kan. ogólnospławna Ø400, Rz.d.=74.53
Istn. gaz. Ø250
15.5 1.98 75.34 77.32
zaślepka
14.5
Ø0,16m L=15.4m
10‰
14.5m
65.00m n.p.m.
UL. NEHRINGA

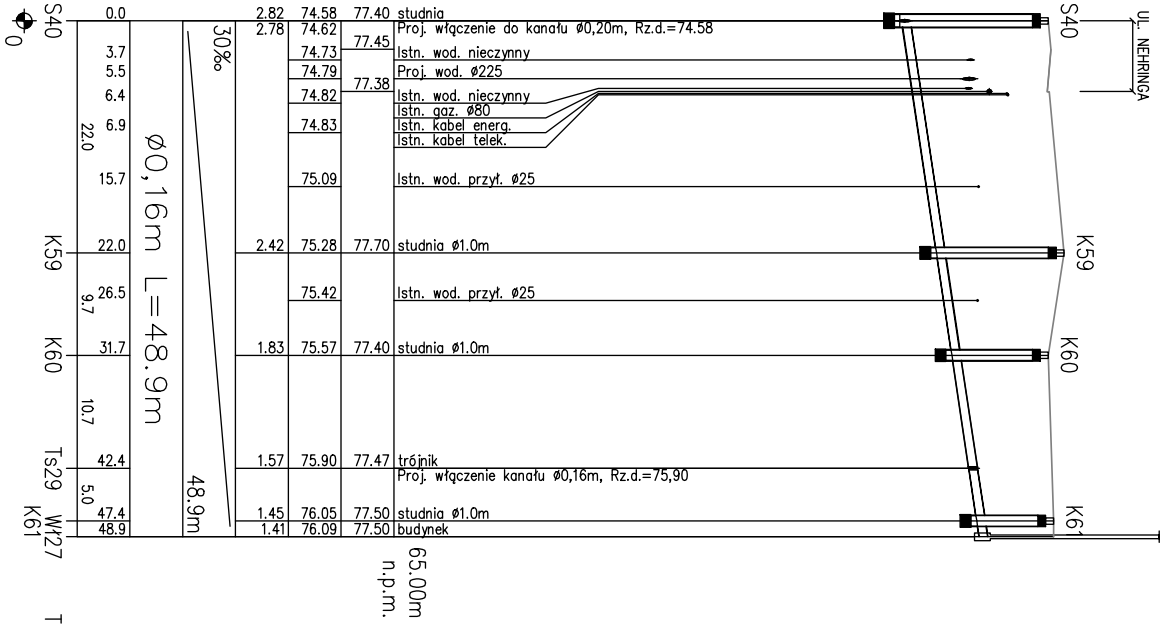

S40
0
K59
K60
Ts29
W127
K61
0.0
3.7
5.5
6.4
6.9
15.7
22.0
26.5
31.7
42.4
47.4
48.9
22.0
9.7
10.7
5.0
ø0,16m L=48.9m
30‰
48.9m
2.82
2.78
2.42
1.83
1.57
1.45
1.41
74.58
74.62
74.73
74.79
74.82
74.83
75.09
75.28
75.42
75.57
75.90
76.05
76.09
77.40
77.45
77.38
77.70
77.40
77.47
77.50
77.50
studnia
Proj. włączenie do kanału ø0,20m, Rz.d.=74.58
Istn. wod. nieczynny
Proj. wod. ø225
Istn. wod. nieczynny
Istn. gaz. ø80
Istn. kabel energ.
Istn. kabel telek.
Istn. wod. przył. ø25
studnia ø1.0m
Istn. wod. przył. ø25
studnia ø1.0m
trójnik
Proj. włączenie kanału ø0,16m, Rz.d.=75,90
studnia ø1.0m
budynek
65.00m n.p.m.
S40
UL. NEHRINGA
K59
K60
K61

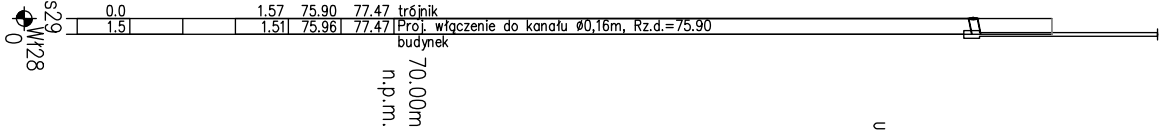

Ts29
W128
0
0.0
1.5
1.57
1.51
75.90
75.96
77.47
77.47
trójnik
Proj. włączenie do kanału ø0,16m, Rz.d.=75.90
budynek
70.00m n.p.m.

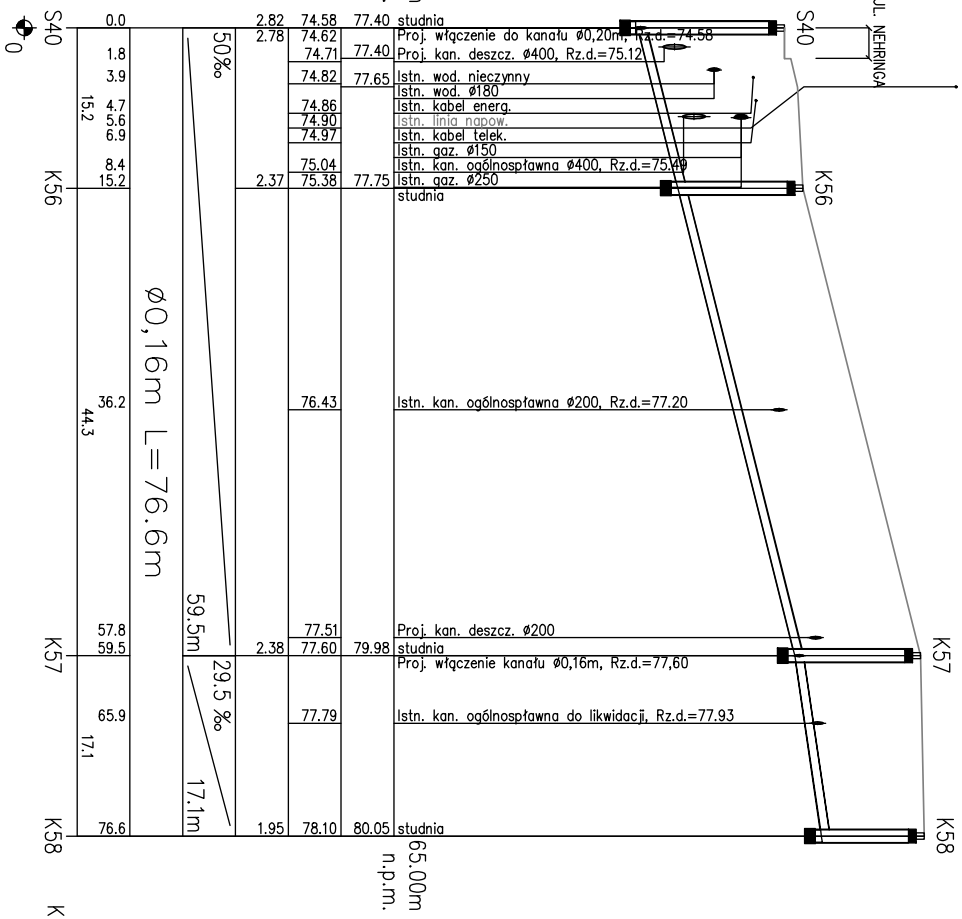

S40
0
K56
K57
K58
0.0
1.8
3.9
4.7
5.6
6.9
8.4
15.2
36.2
57.8
59.5
65.9
76.6
15.2
44.3
17.1
ø0,16m L=76.6m
50‰
59.5m
29.5 ‰
17.1m
2.82
2.78
2.37
2.38
1.95
74.58
74.62
74.71
74.82
74.86
74.90
74.97
75.04
75.38
76.43
77.51
77.60
77.79
78.10
77.40
77.40
77.65
77.75
79.98
80.05
studnia
Proj. włączenie do kanału ø0,20m, Rz.d.=74.58
Proj. kan. deszcz. ø400, Rz.d.=75.12
Istn. wod. nieczynny
Istn. wod. ø180
Istn. kabel energ.
Istn. linia napow.
Istn. kabel telek.
Istn. gaz. ø150
Istn. kan. ogólnospławna ø400, Rz.d.=75.49
Istn. gaz. ø250
studnia
Istn. kan. ogólnospławna ø200, Rz.d.=77.20
Proj. kan. deszcz. ø200
studnia
Proj. włączenie kanału ø0,16m, Rz.d.=77,60
Istn. kan. ogólnospławna do likwidacji, Rz.d.=77.93
studnia
65.00m n.p.m.
S40
UL. NEHRINGA
K56
K57
K58



K57
Zs13
0
0.0
1.1
2.38
2.28
77.60
77.62
79.98
79.90
studnia
Proj. włączenie do kanału ø0,16m, Rz.d.=77.60
zaślepka
70.00m n.p.m.
K57

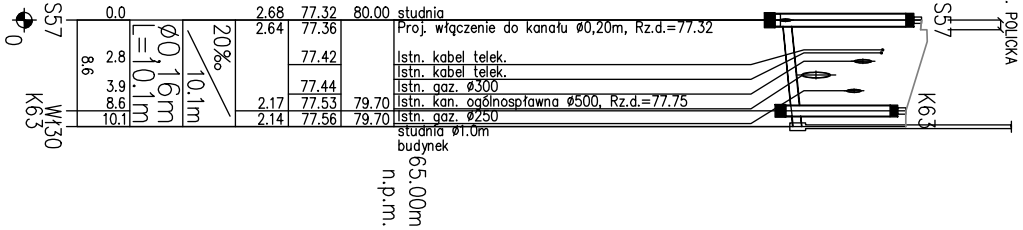

S57
0
K63
W130
0.0
2.8
3.9
8.6
10.1
8.6
ø0,16m L=10,1m
20‰
10.1m
2.68
2.64
2.17
2.14
77.32
77.36
77.42
77.44
77.53
77.56
80.00
79.70
79.70
studnia
Proj. włączenie do kanału ø0,20m, Rz.d.=77.32
Istn. kabel telek.
Istn. kabel telek.
Istn. gaz. ø300
Istn. kan. ogólnospławna ø500, Rz.d.=77.75
Istn. gaz. ø250
studnia ø1.0m
budynek
65.00m n.p.m.
S57
UL. POLICKA
K63



S42
0
Zs14
0.0
2.5
8.0
8.0
ø0,16m
35‰
8.0m
2.93
2.38
2.25
76.02
76.57
76.66
76.85
78.95
78.93
79.10
studnia kaskadowa
Proj. włączenie do kanału ø0,20m, Rz.d.=76.02
Istn. wod. do likwidacji
Proj. wod. ø225
Istn. gaz. ø100
Istn. kabel telek.
Istn. kabel telek.
zaślepka
65.00m n.p.m.
S42
UL. NEHRINGA

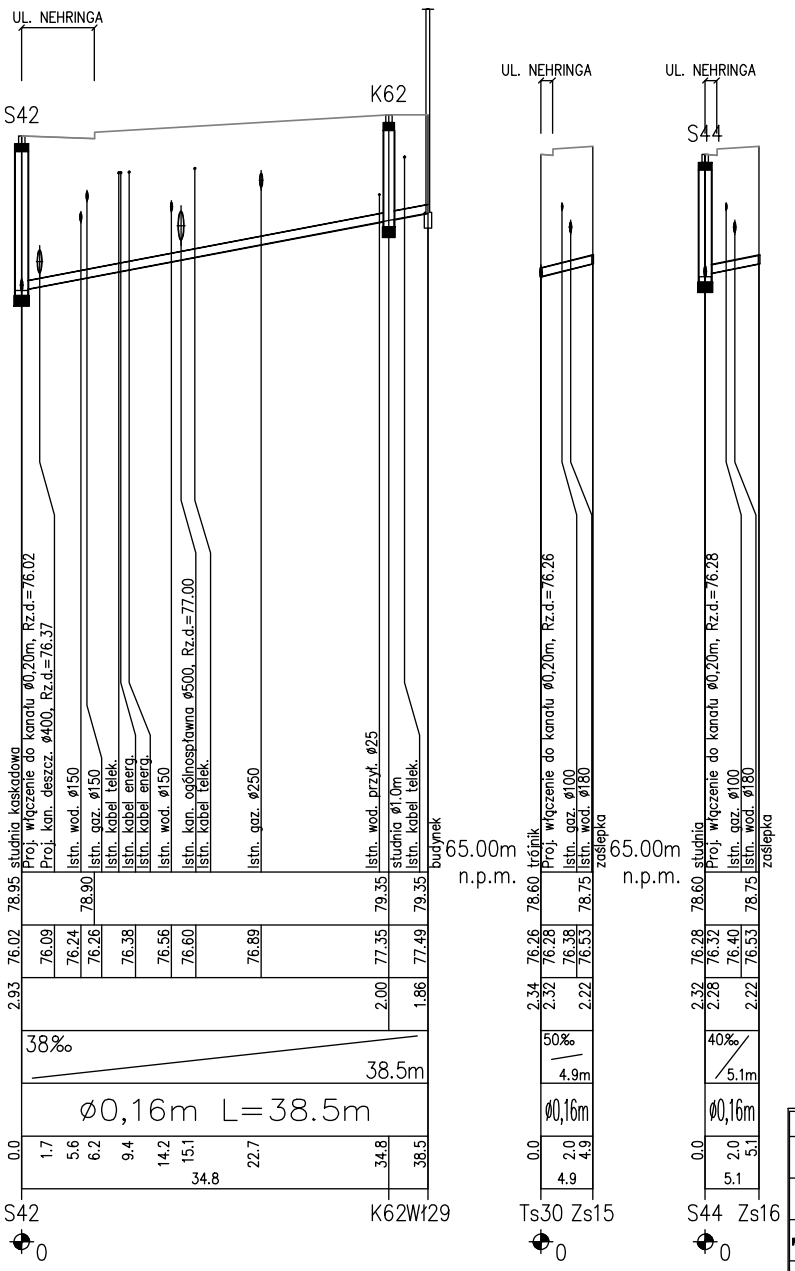
UL. NEHRINGA
S42
K62
studnia kaskadowa
Proj. włączenie do kanału ø0,20m, Rz.d.=76.02
Proj. kan. deszcz. ø400, Rz.d.=76.37
Istn. wod. ø150
Istn. gaz. ø150
Istn. kabel telek.
Istn. kabel energ.
Istn. kabel energ.
Istn. wod. ø150
Istn. kan. ogólnospławna ø500, Rz.d.=77.00
Istn. kabel telek.
Istn. gaz. ø250
Istn. wod. przył. ø25
studnia ø1.0m
Istn. kabel telek.
budynek
78.95
78.90
79.35
79.35
76.02
76.09
76.24
76.26
76.38
76.56
76.60
76.89
77.35
77.49
2.93
2.00
1.86
38‰
38.5m
ø0,16m L=38.5m
0.0
1.7
5.6
6.2
9.4
14.2
15.1
22.7
34.8
38.5
34.8
S42
K62W129
0
65.00m
n.p.m.
UL. NEHRINGA
trójnik
Proj. włączenie do kanału ø0,20m, Rz.d.=76.26
Istn. gaz. ø100
Istn. wod. ø180
zaślepka
78.60
78.75
76.26
76.28
76.38
76.53
2.34
2.32
2.22
50‰
4.9m
ø0,16m
0.0
2.0
4.9
4.9
Ts30 Zs15
0
65.00m
n.p.m.
UL. NEHRINGA
S44
studnia
Proj. włączenie do kanału ø0,20m, Rz.d.=76.28
Istn. gaz. ø100
Istn. wod. ø180
zaślepka
78.60
78.75
76.28
76.32
76.40
76.53
2.32
2.28
2.22
40‰
5.1m
ø0,16m
0.0
2.0
5.1
5.1
S44 Zs16
0

UWAGA:

WSZYSTKIE PRZYKANALIKI NALEŻY WYKONAĆ Z RUR PVC KL. S LITYCH SDR34 O ŚREDNICY Ø0,16m

	IMIĘ I NAZWISKO	NR UPRAWN.	DATA / PODPIS
Główny projektant	mgr inż. Z. Woźniak	282/Sz/83 spec.sieci wod-kan	m-c.rok. 03.2007r.
			m-c.rok. 03.2007r.
PROJEKTOWAŁ:	mgr inż. E. Bauza	100/Sz/75 spec.sieci sanitarne	m-c.rok. 03.2007r.
OPRACOWAŁ:	mgr inż. P. Sołtys		m-c.rok. 03.2007r.
SPRAWDZIŁ:	mgr inż. D. Skuza	583/Sz/84 spec.sieci wod-kan	m-c.rok. 03.2007r.

Nazwa projektu:
BUDOWA SIECI WODNEJ, KANALIZACYJNEJ - DESZCZOWEJ I SANITARNEJ, SIECI ŚWIATŁOWODOWEJ WRAZ Z PRZEPOMPOWNIĄ ŚCIEKÓW W REJONIE ULIC NEHRINGA, KOŚCIELNEJ, WITOSA, WARSZAWSKIEJ, OSADNIKÓW, MONTERSKIEJ, GŁĘBOKIEJ, KARPACKIEJ, BAJECZNEJ, POLICKIEJ, SZOSY POLSKIEJ, MODLIŃSKIEJ W SZCZECINIE

Działka Nr: OBRĘB 3004 - 21; 28/7; 45/14; 46/1; 46/2; 50; OBRĘB 3006 - 27; OBRĘB 3008 - 1/1; 1/2; 6; 8/10; 8/11; 8/12; 8/16;10/8; 13/3; 14; 15/2; 15/11; 38; 42; OBRĘB 3046 - 1; 48; OBRĘB 3047 - 8; 29; 43; 48; 50; OBRĘB 3054 - 2; 3; 4/10; 4/13; 6/4; 7/2; 7/4; 7/11; 8/2; 9; OBRĘB 3056 - 2/1; 2/3; 2/4; 2/7; 2/8; 2/9; 3; 4/4; 4/5; 5; 6; 8/2; 8/17; 8/22; 8/24; 8/29; 8/30; 9/8; 9/21; 10; 13; 15; 19; OBRĘB - 3057 - 1/2; 2; 3/1; 4; 9/1; 9/7; 9/8; 9/11; 9/12; 9/13; 9/14; 9/15; 9/25; 9/27; 9/29; 12; 13; 15; 18; 18/4; 18/5; 21; 22/3; 22/4; 22/5; 22/8; 22/10; 27/1; 28/4; 29; 36/3; 37/8; 53; 62; 64/2; 65/2; 66/2; 68/2; 69/2; 70/2; 71; 72; 73; 74; 75; 76/1; 76/2; 79; 81; 83/2; 84/2; 85/2; 86/2; 87/2; 88/2; 89/2; 90; 101; 104; 105/1; 106; 109; 111; 112; 116; 117; 118/1; 120; 121; 125; 126; OBRĘB 3059 - 1; OBRĘB 3060 - 1; 2/8; 2/13; 3; 4; OBRĘB 3062 - 2/13; 2/15; 3/4; 4/1; 5/2; 7/2; 14; 15; 16; 17; 18; 19; 20; 21; 22; 23/1; 23/4; OBRĘB 3063 - 32; 34; 36;

HBO
PRZEDSIĘBIORSTWO INŻYNIERYJNO-BUDOWLANE
SPÓŁKA AKCYJNA ul.SIENKIEWICZA 22, 60-818 POZNAŃ

Biuro Projektów
"INBUD" s.c.
ROK ZAŁOŻENIA 1991

Zamawiający: Zakład Wodociągów i Kanalizacji sp. z o.o. w Szczecinie

Projekt: BUDOWA SIECI KANALIZACYJNEJ I WODOCIĄGOWEJ DLA LEWOBRZEŻNEJ CZĘŚCI SZCZECINA - PARTIA II .

Obiekt: KANALIZACJA W DZIELNICY DĄBRÓWKI
ODCINEK ROBÓT II.2.
TOM II - KANALIZACJA SANITARNA

Tytuł:
PROFIL PODŁUŻNY
PRZYKANALIKÓW SANITARNYCH
W UL. NEHRINGA

Skala: 1:100/500 | Branża: Sanitarna | Faza: Projekt wykonawczy

Numer dokumentu:

Faza opracowania	Rodzaj dokumentu	Oznaczenie obiektu	Numer obiektu		Branża	Numer dokumentu	Rewizja
ED	D	2	1 5	0	S	0 2 0 0	A