Obiekt:
M.Szczecin- Budowa sieci kanalizacyjnej i wodociągowej lewobrzeżna część Szczecina Osiedle Dąbrówka-Stołczyn
Gmina:
Miasto Szczecin
Obręb nr:
3002,3004,3006,3008,3025,3043,3045,3046, 3047,3048,3054,3056,3057,3059,3060,3061, 3062,3063,3203.

GEOMAR S.A.
ul. Monte Cassino 18a
70-467 Szczecin
tel. (091) 423-14-59, fax (091) 422-37- 49
(Jednostka wykonawstwa geodezyjnego)

Skala 1:500

Wykonano w ramach roboty geodezyjnej
KERG:767/2005
zgłoszonej w MODGiK w Szczecinie

Wykonano metodą: wektoryzacja mapy zasadniczej + pomiar syt.- wys.

Kierownik roboty:

mgr inż. Jamiołkowski Mariusz upr. nr 16262
imię, nazwisko, podpis, nr upr.

Udostępnianie i rozpowszechnianie
Otrzymanych materiałów
jest zabronione
art. 18 Ustawy PRAWO GEODEZYJNE

Informacje dodatkowe:
1. Wykonano z arkuszy mapy zasadniczej 1:500 o nr:
   10-01-C-22,23,31,32,33,41,43,53,63,73,83,92,93
   9-01-A-2,3,12,13,23,24,25,31,32,33,34,35,36,41,43,44,45,46, 54,55,56,63,64,65,66,73,74,76,77,
2. Przekazano płytę CD z plikiem format dwg
3. Uzupełniono o nowe i rozpoczęte realizacje obiektów kubaturowych oraz inne elementy sytuacji terenowej np. rzędne wejść, drzewostan itp.
4. W zakresie pomiaru znajdują się następujące punkty osnowy geodezyjnej podlegające ochronie art.15, art.48, ust. pkt. 3 Prawo geodezyjne i kartograficzne (Dz.U. z 1989r. Nr 30 poz. 163 z późniejszymi zmianami).:pozioma:250, 2531, 2532, 1020, 1021, 1024, 1026, 1055, 1056, 1057, 1058, 1059, 1107 1144, 1179, 1184, 1186, 1187, 1188, 1189, 1190, 1191, 1192, 1193, 1194, 1195, 1196, 1202, 1241, 1242, 1243, 1244 1245, 1246, 1247, 1248, 1250, 1285, 1286, 1287, 1300, 1301 pionowa :10032, 10043, 10053, 10056, 10060, 10064, 10067 10071, 10074

Wpisano do rejestru wtórników w:

Uzbrojenie podziemne opracowana na podstawie:
1. danych branżowych- z literą B
2. pośredniego ustalenia przebiegu aparaturą elektromagnetyczną z literą A
3. bezpośrednich pomiarów powykonawczych- bez litery i w związku z tym w części 1 i 2 nie gwarantuje się kompletności, a dokładność kartometryczna jest niższa od dokładności kartometrycznej mapy.

Na wtórniku wykazano następujące projekty obiektów budowlanych w tym uzbrojenia podziemnego terenu

1. 656/03
2. 585/99
3. 1000/01
4. 983/03
5. 944/01
6. 816/01
7. 835/03
8. 1500/98
9. 662/04
10. 17/04
11. 465/98
12. 1023/03
13. 239/02

Kierownik jednostki wykonawstwa geodezyjnego:

mgr inż. Jamiołkowski Mariusz
(imię, nazwisko podpis)

Aktualność wtórnika na dzień:
30. 05. 2005r.

ARKUSZ NR 6/12

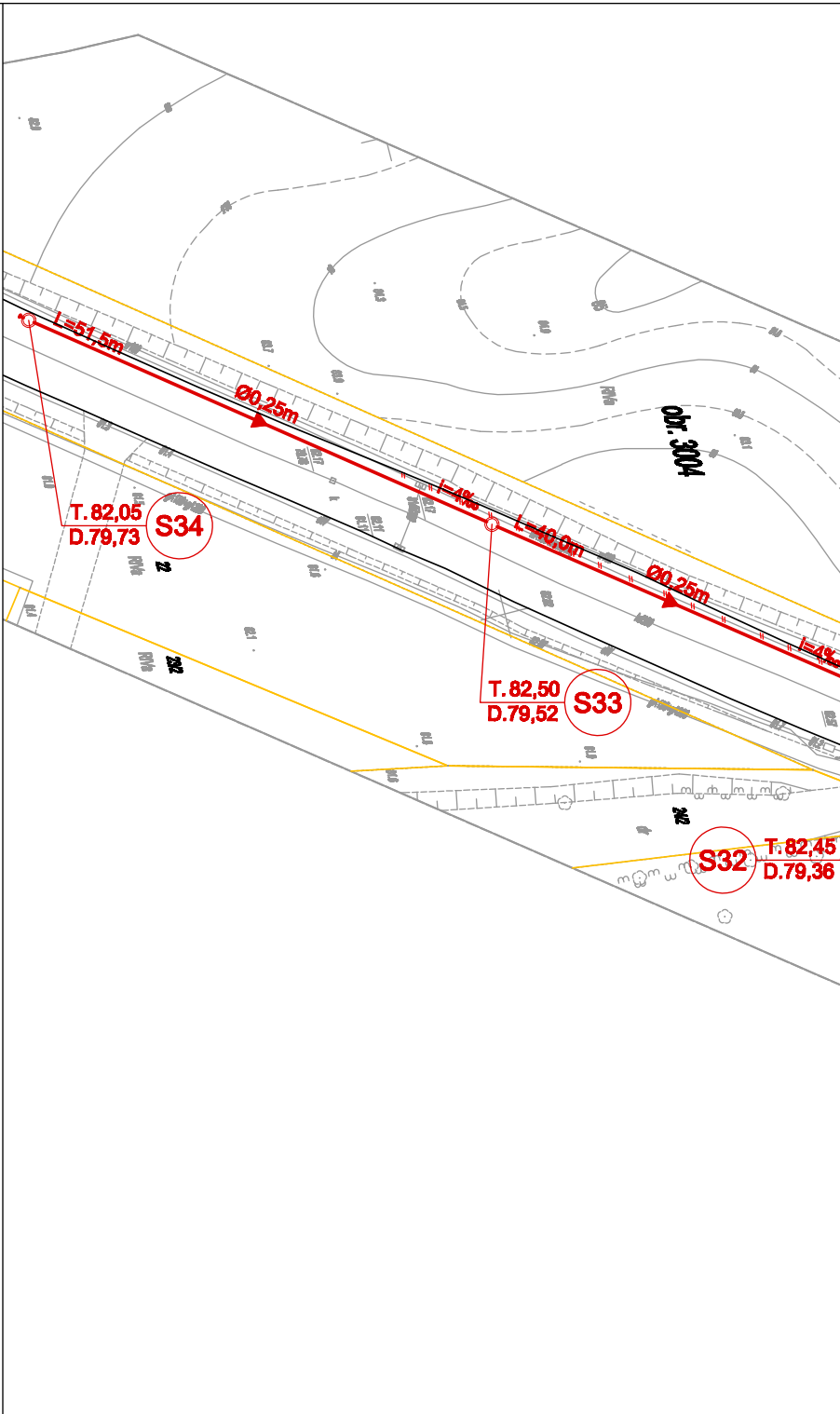

L=51,5m
Ø0,25m
i=4‰
L=40,0m
Ø0,25m
i=4‰
T.82,05
D.79,73
S34
T.82,50
D.79,52
S33
T.82,45
D.79,36
S32
obr. 3004

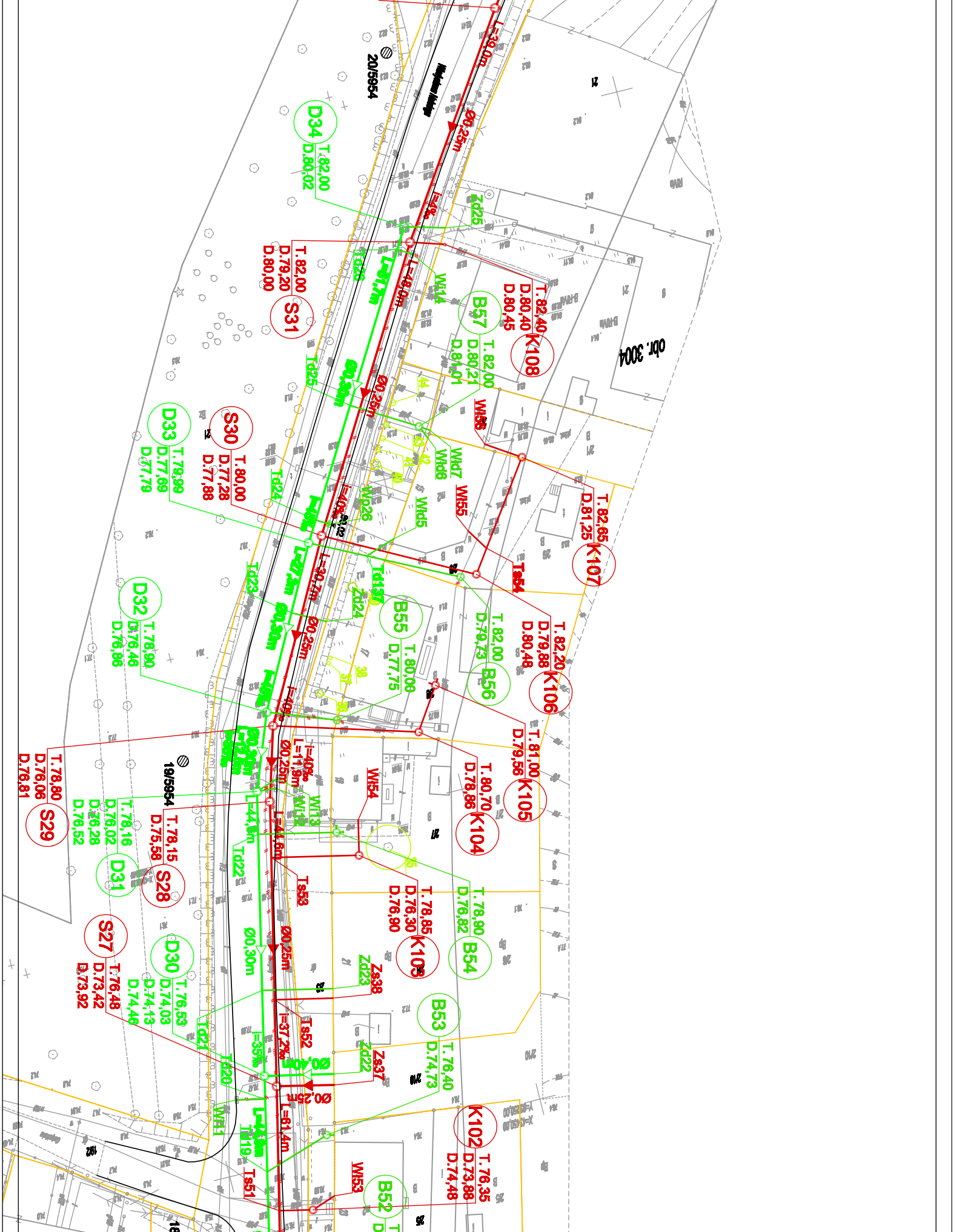
20/5954
19/5954
obr. 3004
D34 T.82,00 D.80,02
S31 T.82,00 D.79,20 D.80,00
K108 T.82,40 D.80,40 D.80,45
B57 T.82,00 D.80,21 D.81,01
S30 T.80,00 D.77,28 D.77,88
D33 T.79,90 D.77,69 D.77,79
K107 T.82,65 D.81,25
D32 T.78,90 D.76,46 D.76,86
B55 T.80,00 D.77,75
B56 T.82,00 D.79,73
K106 T.82,20 D.79,88 D.80,48
K105 T.81,00 D.79,56
K104 T.80,70 D.78,86
S29 T.78,80 D.76,06 D.76,81
D31 T.78,16 D.76,02 D.76,28 D.76,52
S28 T.78,15 D.75,58
K103 T.78,85 D.76,30 D.76,90
B54 T.78,90 D.76,82
S27 T.76,48 D.73,42 D.73,92
D30 T.76,53 D.74,03 D.74,13 D.74,46
B53 T.76,40 D.74,73
K102 T.76,35 D.73,88 D.74,48
B52
L=39,0m
Ø0,25m
i=40‰
L=48,0m
L=30,7m
L=11,9m
L=44,6m
L=61,4m
i=37,2‰
Ø0,30m
L=27,3m
L=44,0m
i=35‰
Zd25
Zd24
Zd23
Zd22
Td25
Td24
Td23
Td22
Td21
Td20
Td19
Wl14
Wl13
Wl12
Wl11
Wl56
Wl55
Wl54
Wl53
Wld7
Wld6
Wld5
Wp26
Ts54
Ts53
Ts52
Ts51
Zs38
Zs37

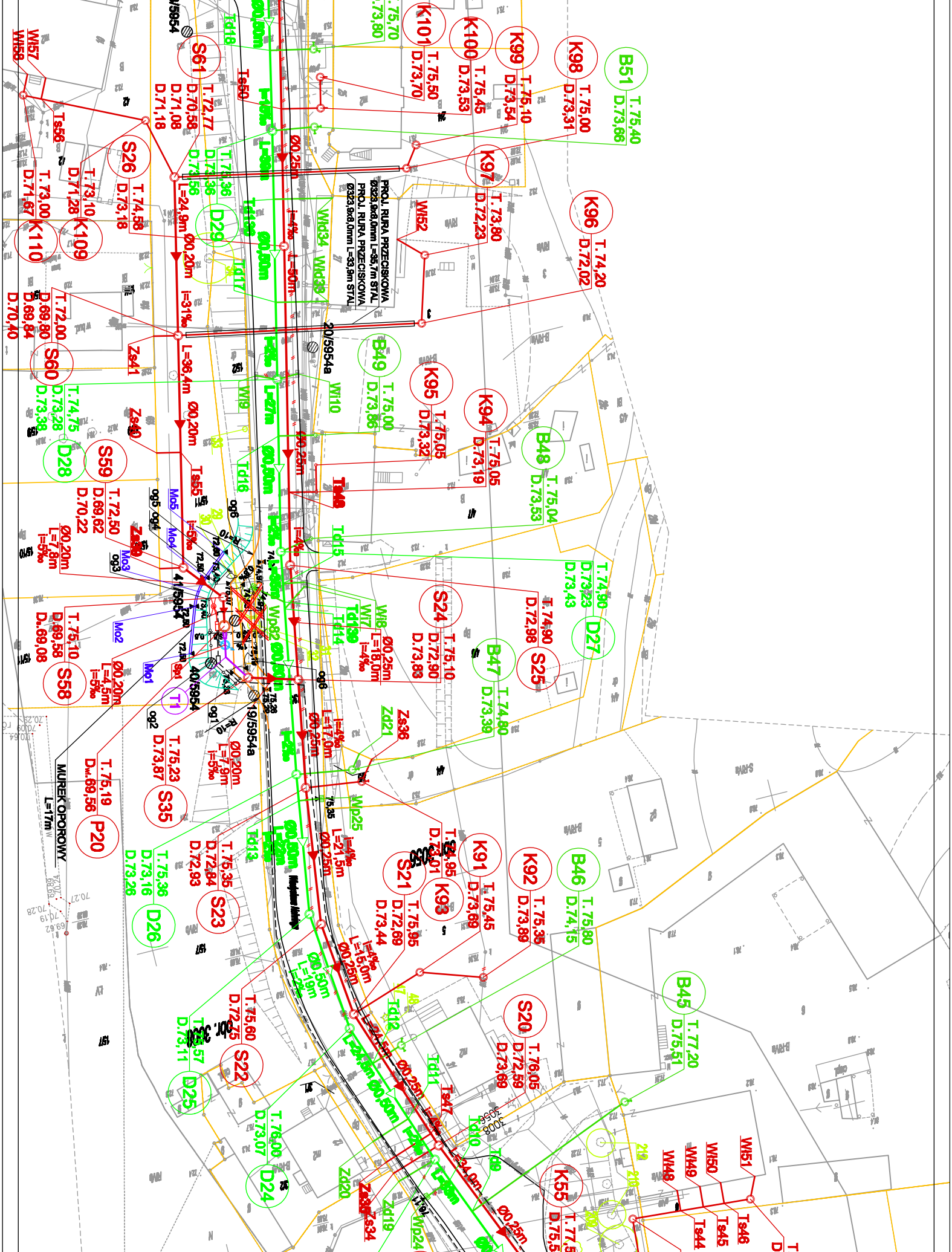
PROJ. RURA PRZECISKOWA Ø323,9x8,0mm L=35,7m STAL
PROJ. RURA PRZECISKOWA Ø323,9x8,0mm L=33,9m STAL
MUREK OPOROWY L=17m
K101 T.75,50 D.73,70
K100 T.75,45 D.73,53
K99 T.75,10 D.73,54
K98 T.75,00 D.73,31
B51 T.75,40 D.73,66
K97 T.73,80 D.72,23
K96 T.74,20 D.72,02
S61 T.72,77 D.70,56 D.71,08 D.71,18
S26 T.74,56 D.73,18
K109 T.73,10 D.71,28
K110 T.73,00 D.71,67
D29 T.73,36 D.73,36 D.73,56
S60 T.72,00 D.69,80 D.69,84 D.70,40
D28 T.74,75 D.73,28 D.73,38
S59 T.72,50 D.69,62 D.70,22
B49 T.75,00 D.73,86
K95 T.75,05 D.73,32
K94 T.75,05 D.73,19
B48 T.75,04 D.73,53
D27 T.74,90 D.73,23 D.73,43
S25 T.74,90 D.72,98
S24 T.75,10 D.72,90 D.73,83
B47 T.74,80 D.73,39
S58 T.75,10 D.69,58 D.69,08
S35 T.75,23 D.73,87
P20 T.75,19 D.69,56
S23 T.75,35 D.72,84 D.72,93
D26 T.75,36 D.73,16 D.73,26
S21 T.75,95 D.72,69 D.73,44
K93
K91 T.75,45 D.73,69
K92 T.75,35 D.73,89
B46 T.75,80 D.74,15
S22 T.75,60 D.72,75
D25 T.75,57 D.73,11
D24 T.76,00 D.73,07
S20 T.76,05 D.72,59 D.73,69
B45 T.77,20 D.75,51
K55 T.77,5 D.75,5
Ø0,25m L=25m i=4‰
Ø0,20m L=24,9m i=31‰
Ø0,20m L=36,4m
Ø0,25m L=18,0m i=4‰
Ø0,20m L=7,8m i=5‰
Ø0,20m L=4,5m i=5‰
Ø0,20m L=7,9m i=5‰
Ø0,25m L=17,0m i=4‰
Ø0,25m L=21,5m i=4‰
Ø0,25m L=15,0m i=4‰
Ø0,25m L=24,5m
Ø0,25m L=34,0m
Ø0,50m L=19m
Ø0,50m L=50m
Ø0,50m L=27m
Wp82 Ø0,50m
Ts50 Ts56 Ts55 Ts47 Ts46 Ts45 Ts44 Zs41 Zs40 Zs36 Zs34
Wl57 Wl58 Wl52 Wl48 Wl49 Wl50 Wl51
Wl10 Wl9 Wl6 Wl7 Wld34 Wld33
Td18 Td17 Td16 Td15 Td14 Td13 Td12 Td11 Td10 Td9 Td139 Td138
Zd21 Zd20 Zd19 Wp25 Wp24
Mo1 Mo2 Mo3 Mo4 Mo5
og1 og2 og3 og4 og5 og6
T1
41/5954 40/5954 19/5954a 20/5954a
R=10

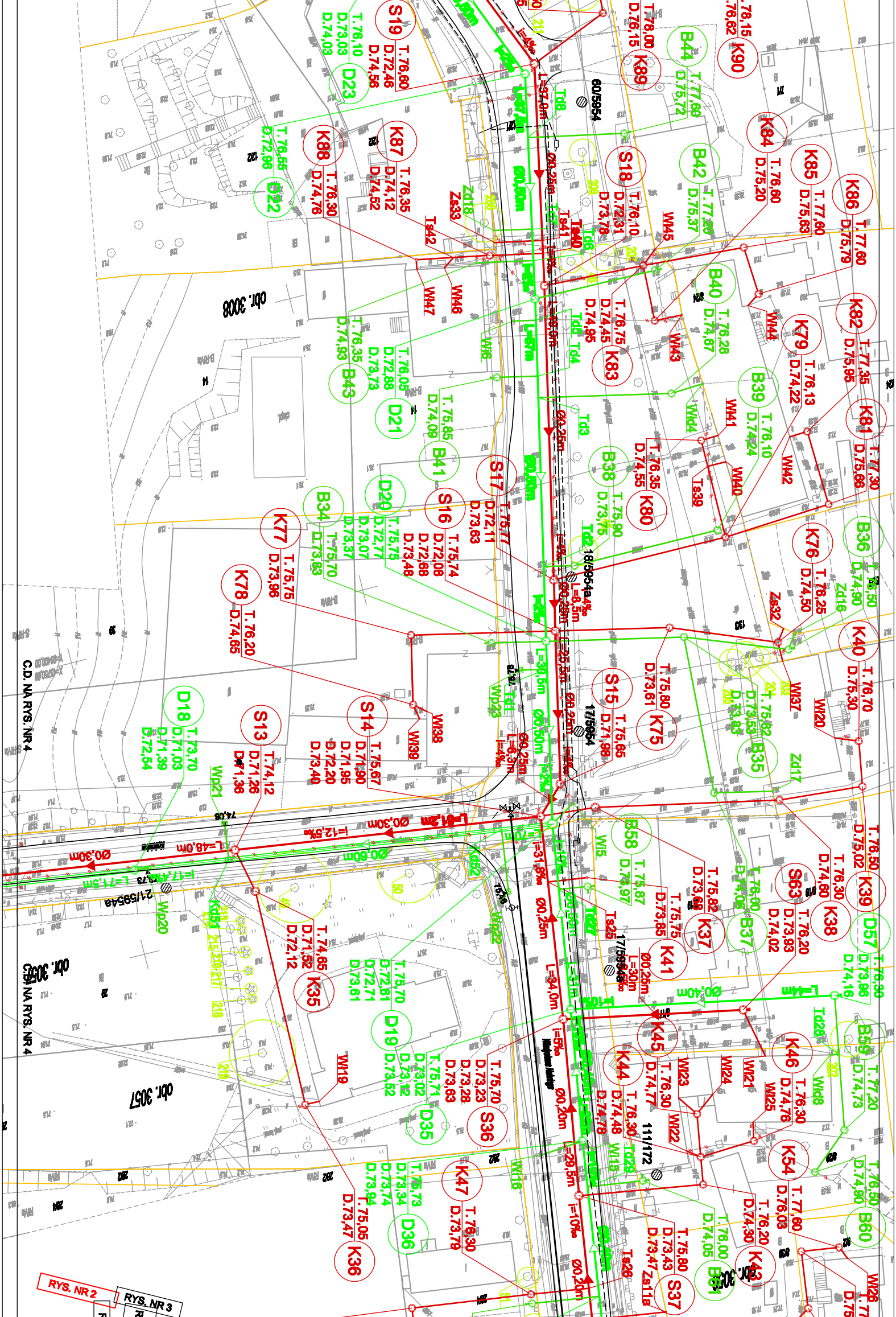
S19 T.76,60 D.72,46 D.74,56
D23 T.76,10 D.73,03 D.74,03
K88 T.76,30 D.74,76
K87 T.76,35 D.74,12 D.74,52
D22 T.76,55 D.72,96
S18 T.76,10 D.72,31 D.73,78
B42 T.77,20 D.75,37
B44 T.77,60 D.75,72
K89 T.78,00 D.76,15
K90 T.78,15 D.76,62
K84 T.76,60 D.75,20
K85 T.77,60 D.75,63
K86 T.77,60 D.75,79
K83 T.76,75 D.74,45 D.74,95
B40 T.76,28 D.74,67
K79 T.76,13 D.74,22
K82 T.77,35 D.75,95
K81 T.77,30 D.75,66
B39 T.76,10 D.74,24
B38 T.75,90 D.73,75
K80 T.76,35 D.74,55
B43 T.76,35 D.74,83
D21 T.76,05 D.72,88 D.73,73
B41 T.75,85 D.74,09
S17 T.75,77 D.72,11 D.73,63
S16 T.75,74 D.72,08 D.72,68 D.73,48
D20 T.75,75 D.72,77 D.73,07
B34 T.75,70 D.73,37 D.73,83
K77 T.75,75 D.73,96
K78 T.76,20 D.74,65
K76 T.76,25 D.74,50
B36 T.76,50 D.74,90
K40 T.76,70 D.75,30
K75 T.75,80 D.73,61
S15 T.75,65 D.71,98
B35 T.75,82 D.73,53 D.73,83
S14 T.75,67 D.71,90 D.71,95 D.72,20 D.73,40
S13 T.74,12 D.71,26 D.71,36
D18 T.73,70 D.71,03 D.71,39 D.72,54
K39 T.76,50 D.75,02
K38 T.76,30 D.74,60
S63 T.76,20 D.73,93 D.74,02
B58 T.75,87 D.73,97
K37 T.75,82 D.73,68
B37 T.76,00 D.74,06
K41 T.75,75 D.73,85
D57 T.76,30 D.73,96 D.74,16
K35 T.74,65 D.71,52 D.72,12
D19 T.75,70 D.72,61 D.72,71 D.73,61
S36 T.75,70 D.73,23 D.73,28 D.73,63
D35 T.75,71 D.73,02 D.73,12 D.73,52
K45 T.76,30 D.74,77
K44 T.76,30 D.74,48 D.74,78
K46 T.76,30 D.74,76
B59 T.77,20 D.74,73
K54 T.77,60 D.76,03
B60 T.76,50 D.74,60
K42 T.76,20 D.74,30
B61 T.76,00 D.74,05
S37 T.75,80 D.73,43 D.73,47
K47 T.76,30 D.73,79
D36 T.75,73 D.73,34 D.73,74 D.73,94
K36 T.75,05 D.73,47
obr. 3008
obr. 3056
obr. 3057
C.D. NA RYS. NR 4
C.D. NA RYS. NR 4
RYS. NR 2
RYS. NR 3
60/5954
18/5954
17/5954
17/5954
21/5954a
111/172
L=48,0m
Ø0,30m
i=12,5‰
L=81,2m
Ø0,30m
L=71,5m
L=34,0m
L=29,5m
Ø0,25m
Ø0,20m
i=5‰
i=10‰
i=31,8‰
Wl45
Wl46
Wl47
Wl44
Wl43
Wl41
Wl40
Wl42
Wl37
Wl38
Wl39
Wl20
Wl19
Wl21
Wl22
Wl23
Wl24
Wl25
Wl26
Ts42
Ts41
Ts40
Ts39
Ts26
Ts25
Zs33
Zs32
Zs11a
Wp21
Wp20
Wp22
Td8
Td6
Td5
Td4
Td3
Td2
Td1
Td27
Td28
Td29
Zd18
Zd16
Zd17
Wl5
Wl16

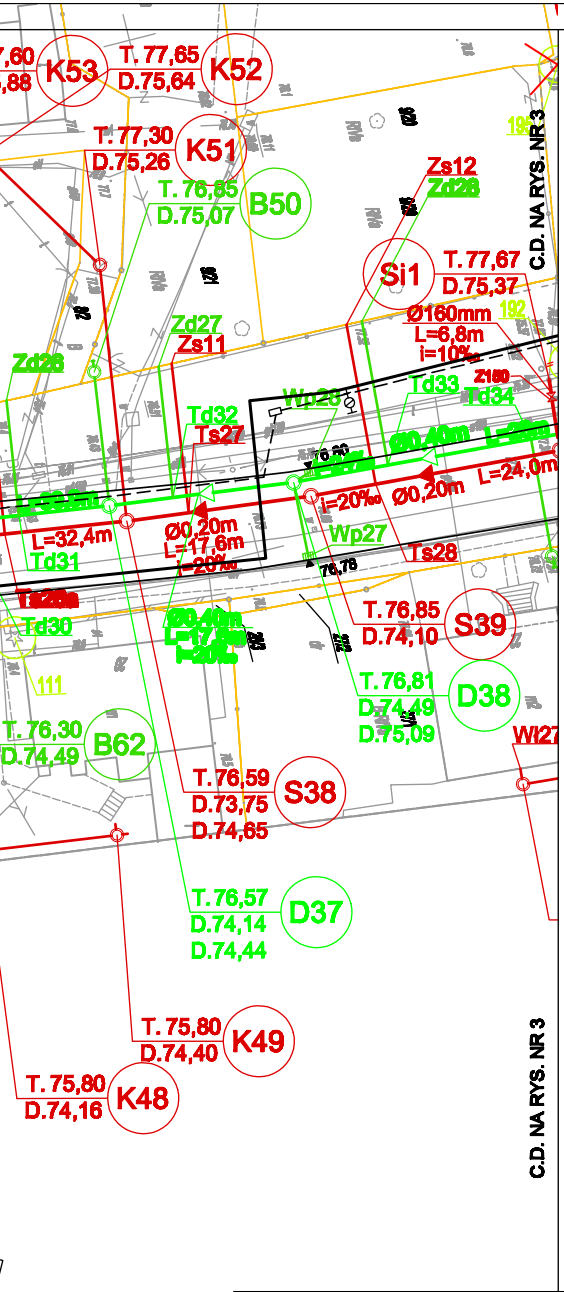
K53
T. 77,65
D.75,64
K52
T. 77,30
D.75,26
K51
T. 76,65
D.75,07
B50
Zs12
Zd26
Si1
T. 77,67
D.75,37
Ø160mm
L=6,8m
i=10‰
Zd27
Zs11
Zd28
Td32
Ts27
Wp28
Td33
Td34
Z160
Ø0,40m
Ø0,20m
L=24,0m
i=20‰
L=32,4m
Td31
Ø0,20m
L=17,6m
i=20‰
Wp27
Ts28
76,78
76,60
Td30
Ø0,40m
T. 76,85
D.74,10
S39
111
T. 76,81
D.74,49
D.75,09
D38
T. 76,30
D.74,49
B62
Wl27
T. 76,59
D.73,75
D.74,65
S38
T. 76,57
D.74,14
D.74,44
D37
T. 75,80
D.74,40
K49
T. 75,80
D.74,16
K48
C.D. NA RYS. NR 3
C.D. NA RYS. NR 3
RYS. NR 7
RYS. NR 4
RYS. NR 5
RYS. NR 6

OZNACZENIA:

Ø0,20m	PROJEKTOWANY KANAŁ SANITARNY
	PROJEKTOWANY PRZYKANALIK SANITARNY
	PROJEKTOWANE STUDZIENKI NA KANAŁACH SANITARNYCH
Z160	**PROJEKTOWANA ZASUWA NA KANALE SANITARNYM**
Ø0,60m	PROJEKTOWANY KOLEKTOR DESZCZOWY
Ø0,30m	PROJEKTOWANY KANAŁ DESZCZOWY
	PROJEKTOWANY PRZYKANALIK DESZCZOWY
	PROJEKTOWANE STUDZIENKI NA KANAŁACH DESZCZOWYCH
78,25	PROJEKTOWANY WPUST ULICZNY
	PROJEKTOWANY WODOCIĄG
Z100 Z100	**PROJEKTOWANE ZASUWY I HYDRANTY NA WODOCIĄGU**
	PROJEKTOWANE PRZYŁĄCZE WODOCIĄGOWE
	ISTNIEJĄCA SIEĆ DO LIKWIDACJI
54 21	ISTNIEJĄCE DRZEWA I KRZEWY WG INWENTARYZACJI
	ISTNIEJĄCE DRZEWA I KRZEWY DO WYCINKI
	KONCEPCJA UKŁADU DROGOWEGO
	PROJEKTOWANA PRZEPOMPOWNIA ŚCIEKÓW
	PROJEKTOWANY RUROCIĄG TŁOCZNY ZE STUDZIENKĄ POMIAROWĄ
	PROJEKTOWANY KABEL ENERGETYCZNY
	PROJEKTOWANE LAMPY I KABEL OŚWIETLENIOWY
	PROJEKTOWANY MUREK OPOROWY
	PROJEKTOWANE SKARPY
	PROJEKTOWANE OGRODZENIE PRZEPOMPOWNI
	PROJEKTOWANY KABEL STEROWNICZY
6/2574	OTWÓR GEOLOGICZNY

WORKING DRAWING
APPROVED BY THE ENGINEER
RYSUNEK ROBOCZY
ZATWIERDZONY PRZEZ INŻYNIERA

	IMIĘ I NAZWISKO	NR UPRAWN.	DATA / PODPIS
Główny projektant	mgr inż. Z. Woźniak	282/Sz/83 specjalność wod-kan	m-c.rok. 09.2007r.
Projektował:	mgr inż. E. Bauza	100/Sz/75 specjalność sanitarna	m-c.rok. 09.2007r.
Opracował:	mgr inż. P. Sołtys		m-c.rok. 09.2007r.
Sprawdził:	mgr inż. D. Skuza	583/Sz/84 specjalność wod-kan	m-c.rok. 09.2007r.

Nazwa projektu:
BUDOWA SIECI WODNEJ, KANALIZACYJNEJ - DESZCZOWEJ I SANITARNEJ, SIECI ŚWIATŁOWODOWEJ WRAZ Z PRZEPOMPOWNIĄ ŚCIEKÓW W REJONIE ULIC NEHRINGA, KOŚCIELNEJ, WITOSA, WARSZAWSKIEJ, OSADNIKÓW, MONTERSKIEJ, GŁĘBOKIEJ, KARPACKIEJ, BAJECZNEJ, POLICKIEJ, SZOSY POLSKIEJ, MODLIŃSKIEJ W SZCZECINIE

Działka Nr : OBRĘB 3004 - 21; 28/7; 45/14; 46/1; 46/2; 50; OBRĘB 3008 - 27; OBRĘB 3006 - 1/1; 1/2; 8; 8/10; 8/11; 8/12; 8/16;10/8; 13/3; 14; 15/2; 15/11; 38; 42; OBRĘB 3046 - 1; 45; OBRĘB 3047 - 6; 23; 43; 48; 56; OBRĘB 3054 - 2; 3; 4/10; 4/13; 6/4; 7/2; 7/4; 7/11; 8/2; 9; OBRĘB 3056 - 2/1; 2/3; 2/4; 2/7; 2/8; 2/9; 3; 4/4; 4/6; 5; 6; 8/2; 8/17; 8/22; 8/24; 8/28; 8/30; 9/5; 9/21; 10; 13; 15; 16; OBRĘB - 3057 - 1/2; 2; 3/1; 4; 6/1; 6/7; 6/8; 6/11; 6/12; 6/13; 6/14; 6/15; 6/26; 6/27; 6/29; 12; 13; 15; 18; 19/4; 19/6; 21; 22/3; 22/4; 22/5; 22/6; 23/10; 27/1; 28/4; 29; 36/3; 37/8; 53; 62; 64/2; 65/2; 66/2; 68/2; 69/2; 70/2; 71; 72; 73; 74; 75; 76/1; 76/2; 79; 81; 83/2; 84/2; 85/2; 86/2; 87/2; 88/2; 89/2; 90; 101; 104; 105/1; 106; 109; 111; 112; 116; 117; 119/1; 120; 121; 125; 126; OBRĘB 3059 - 1; OBRĘB 3060 - 1; 2/8; 2/13; 3; 4; OBRĘB 3062 - 2/13; 2/15; 3/4; 4/1; 5/2; 7/2; 14; 15; 16; 17; 18; 19; 20; 21; 22; 23/1; 23/4; OBRĘB 3203 - 32; 34; 38;

HB9
PRZEDSIĘBIORSTWO INŻYNIERYJNO-BUDOWLANE
SPÓŁKA AKCYJNA ul.SIENKIEWICZA 22, 60-959 POZNAŃ

Biuro Projektów
"INBUD" s.c.
ROK ZAŁOŻENIA 1991

Zamawiający: Zakład Wodociągów i Kanalizacji sp. z o.o. w Szczecinie

Projekt: BUDOWA SIECI KANALIZACYJNEJ I WODOCIĄGOWEJ DLA LEWOBRZEŻNEJ CZĘŚCI SZCZECINA - PARTIA II .

Obiekt : KANALIZACJA W DZIELNICY DĄBRÓWKI
ODCINEK ROBÓT II.2.

Tytuł :

PLANSZA USYTUOWANIA

Skala : 1:500

Branża: Sanitarna

Faza: Projekt wykonawczy

Numer dokumentu

Faza opracowania	Rodzaj dokumentu	Oznaczenie obiektu	Numer obiektu			Branża	Numer dokumentu				Rewizja
ED	D	2	1	5	0	S	0	0	2	0	A