Obiekt:
M.Szczecin- Budowasieci kanalizacyjnej i wodociągowej lewobrzeżna część Szczecina Osiedle Dąbrówka-Stołczyn
Gmina:
Miasto Szczecin
Obręb nr:
3002,3004,3006,3008,3025,3043,3045,3046, 3047,3048,3054,3056,3057,3059,3060,3061, 3062,3063,3203.

GEOMAR S.A.
ul. Monte Cassino 18a
70-467 Szczecin
tel. (091) 423-14-59, fax (091) 422-37- 49
(Jednostka wykonawstwa geodezyjnego)

Skala 1:500

Wykonano w ramach roboty geodezyjnej
KERG:767/2005
zgłoszonej wMODGiK w Szczecinie

Wykonano metodą: wektoryzacja mapy zasadniczej + pomiar syt- wys.

Kierownik roboty:

mgr inż.Jamiołkowski Mariuszupr. nr 16262
imię, nazwisko, podpis, nr upr.

Udostępnianie i rozpowszechnianie
Otrzymanych materiałów
jest zabronione
art. 18 Ustawy PRAWO GEODEZYJNE

Informacje dodatkowe:
1. Wykonano z arkuszy mapy zasadniczej 1:500 o nr:
   10-01-C-22,23,31,32,33,41,43,53,63,73,83,92,93
   9-01-A-2,3,12,13,23,24,25,31,32,33,34,35,36,41,43,44,45,46, 54,55,56,63,64,65,66,73,74,76,77,
2. Przekazano płytę CD z plikiemformat dwg
3. Uzupełniono o nowe i rozpoczęte realizacje obiektów kubaturowych oraz inne elementy sytuacji terenowej np. rzędne wejść, drzewostan itp.
4. W zakresie pomiaru znajdują się następujące punkty osnowy geodezyjnej podlegające ochronie art.15, art.48, ustpkt. 3 Prawo geodezyjne i kartograficzne(Dz.U. z 1989r. Nr 30 poz. 163 z późniejszymizmianami).:pozioma:250, 253-1, 253-2, 1020, 1021, 1024, 1026, 1055, 1056, 1057, 1058, 1059, 1107 1144, 1179, 1184, 1186, 1187, 1188, 1189, 1190, 1191-2, 1192, 1193, 1194, 1195, 1196, 1202, 1241, 1242, 1243, 1244 1245, 1246-2, 1247, 1248, 1250, 1285, 1286, 1287, 1300, 1301
   pionowa :10032, 10043, 10053, 10056, 10060, 10064, 10067 10071, 10074

Wpisano do rejestru wtórników w:

Uzbrojenie podziemne opracowanena podstawie:
1. danych branżowych- z literą B
2. pośredniego ustalenia przebiegu aparaturą elektromagnetyczną- z literą A
3. bezpośrednich pomiarów powykonawczych- bez litery i w związku z tym w części 1 i 2 nie gwarantuje się kompletności, a dokładność kartometryczna jest niższa od dokładności kartometrycznej mapy.

Na wtórniku wykazano następująceprojekty obiektów budowlanych w tym uzbrojenia podziemnego terenu

1. 656/03	8. 1500/98
2. 585/99	9. 662/04
3. 1000/01	10.17/04
4. 983/03	11.465/98
5. 944/01	12. 1023/03
6. 816/01	13. 239/02
7. 835/03	

Kierownik jednostki wykonawstwa geodezyjnego:

mgr inż. Jamiołkowski Mariusz
(imię, nazwisko podpis)

Aktualność wtórnika na dzień:
30. 05. 2005r.

ARKUSZ NR 6/12

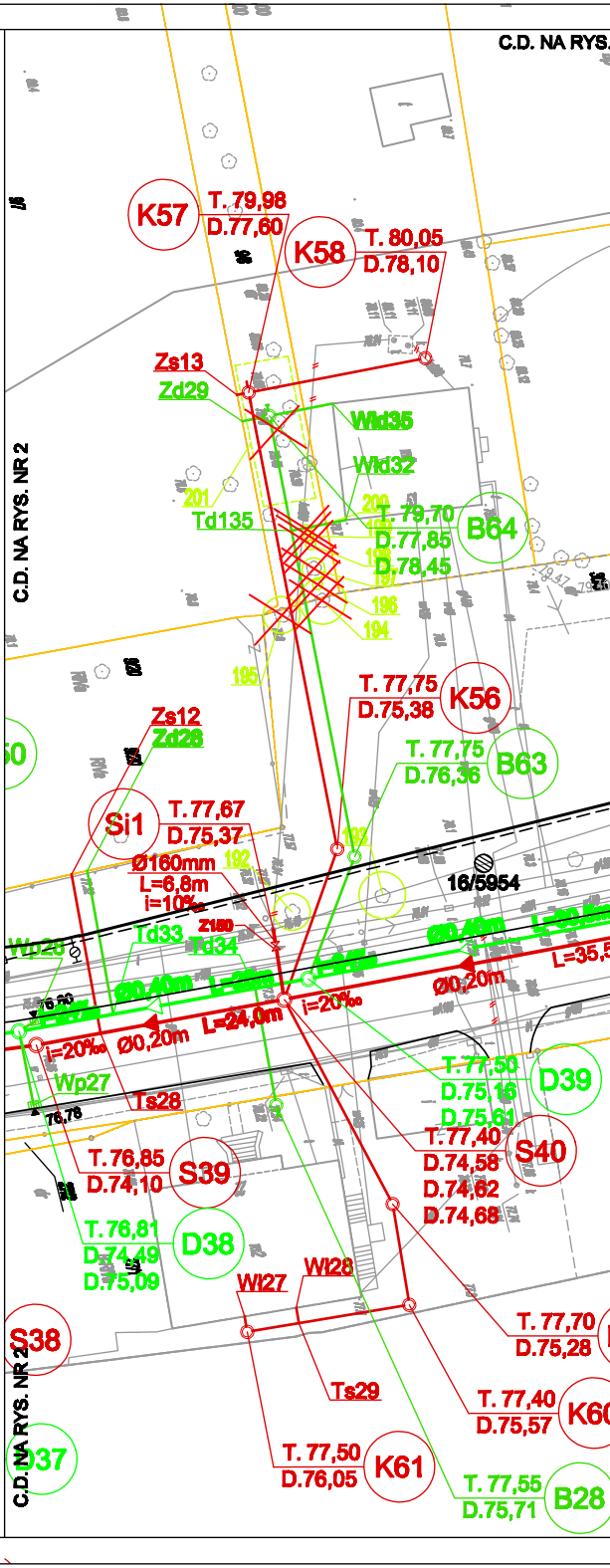
C.D. NA RYS. NR 2
C.D. NA RYS. NR 2
C.D. NA RYS.
K57
T. 79,98
D.77,60
K58
T. 80,05
D.78,10
Zs13
Zd29
Wld35
Wld32
201
Td135
T. 79,70
D.77,85
D.78,45
B64
196
194
195
T. 77,75
D.75,38
K56
Zs12
Zd28
T. 77,75
D.76,36
B63
Si1
T. 77,67
D.75,37
Ø160mm
L=6,8m
i=10‰
192
16/5954
Td33
Td34
Z180
Wp26
Ø0,40m
Ø0,20m
L=24,0m
i=20‰
L=35,5
Wp27
Ts28
76,78
T.77,50
D.75,16
D39
D.75,61
T.77,40
S40
D.74,58
D.74,62
D.74,68
T. 76,85
D.74,10
S39
T. 76,81
D.74,49
D.75,09
D38
Wl27
Wl28
S38
T. 77,70
D.75,28
Ts29
T. 77,40
D.75,57
K60
D37
T. 77,50
D.76,05
K61
T. 77,55
D.75,71
B28

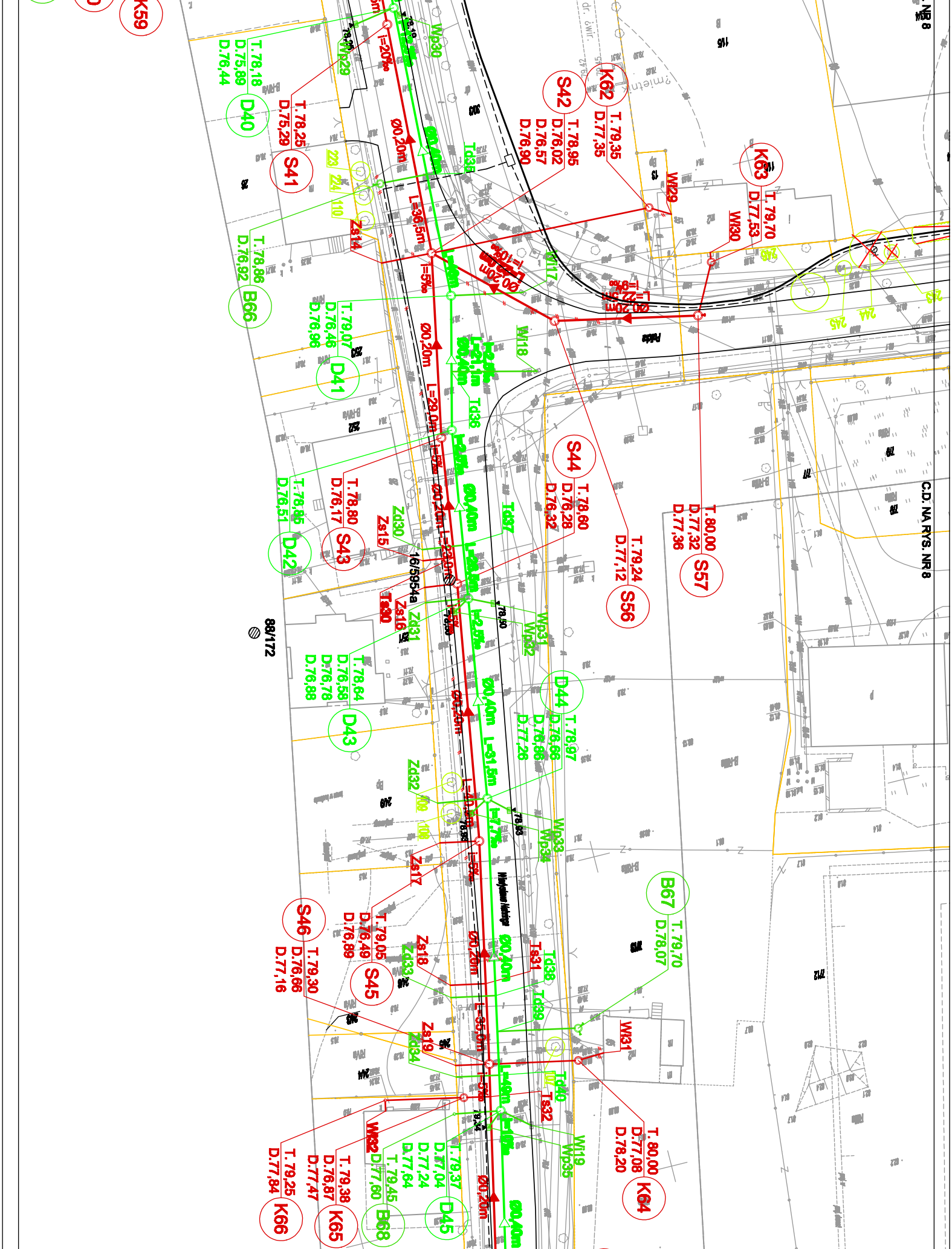
K59
T.78,18
D.75,89
D.76,44
Wp30
Wp29
i=20‰
D40
T.78,25
D.75,29
S41
Ø0,20m
Td35
S42
T.78,95
D.76,02
D.76,57
D.76,90
K62
T.79,35
D.77,35
K63
T.79,70
D.77,53
Wl29
Wl30
L=36,5m
Zs14
i=5‰
T.78,86
D.76,92
B66
T.79,07
D.76,46
D.76,96
D41
Wl17
Wl18
L=29,0m
Td36
S44
T.78,60
D.76,28
D.76,32
T.79,24
D.77,12
S56
T.80,00
D.77,32
D.77,36
S57
C.D. NA RYS. NR 8
T.78,80
D.76,17
S43
T.78,85
D.76,51
D42
Zd30
Zs15
Td37
16/5954a
88/172
Zs16
Zd31
Ts30
Wp31
Wp32
T.78,64
D.76,59
D.76,78
D.76,88
D43
D44
T.78,97
D.76,66
D.76,86
D.77,28
Ø0,40m
L=31,5m
Zd32
Wp33
Wp34
Zs17
B67
T.79,70
D.78,07
S46
T.79,30
D.76,66
D.77,16
T.79,05
D.76,49
D.76,89
S45
Zs18
Zd33
Ts31
Td38
Td39
Zs19
Zd34
Wl31
L=35,0m
Td40
Ts32
K64
T.80,00
D.77,08
D.78,20
Wl19
Wp35
D45
T.79,37
D.77,04
D.77,24
B68
T.79,45
D.77,64
D.77,60
K65
T.79,38
D.76,87
D.77,47
K66
T.79,25
D.77,84
Wl32

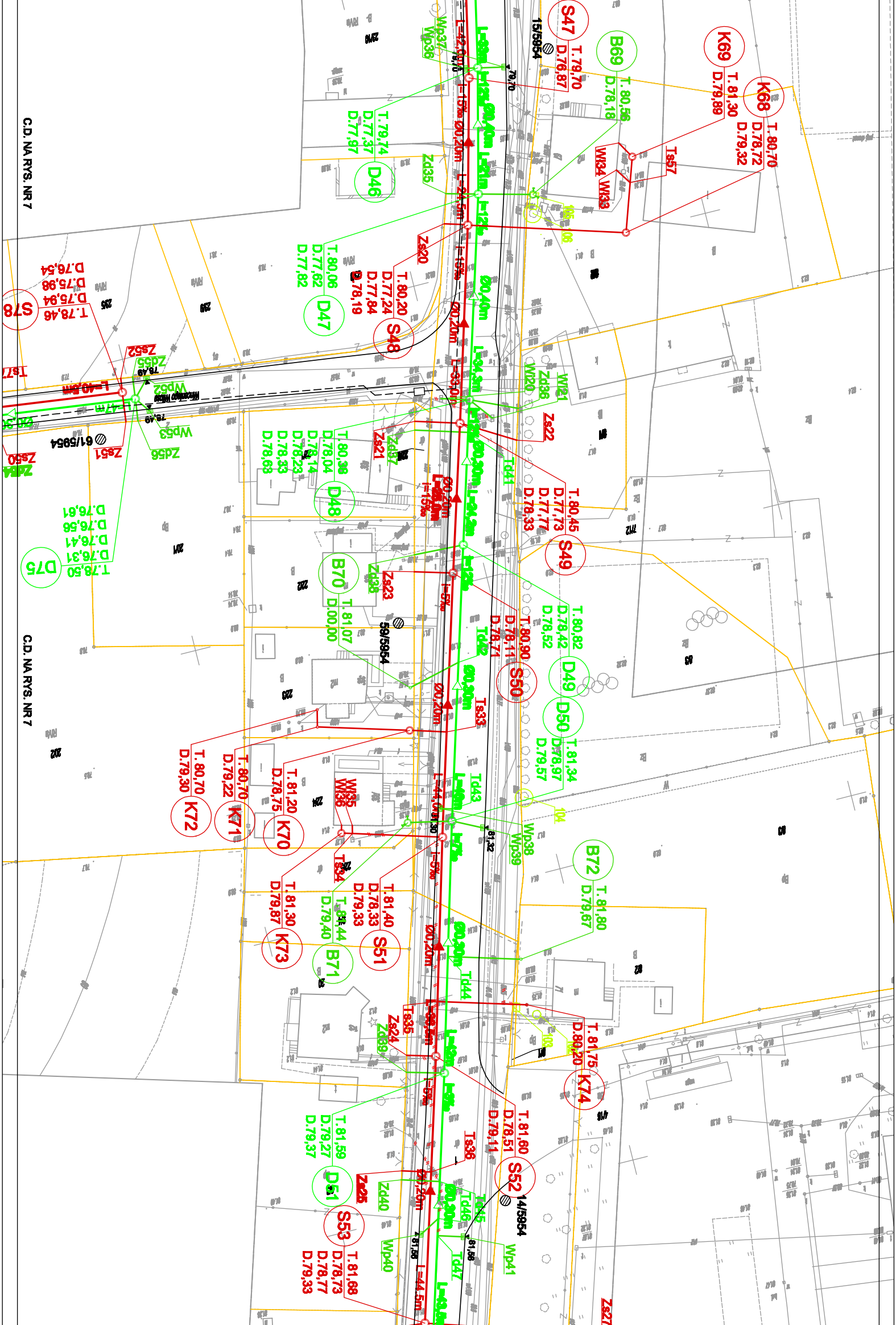
C.D. NA RYS. NR 7
C.D. NA RYS. NR 7
S47 T.79,70 D.76,87
B69 T.80,56 D.78,18
K69 T.81,30 D.79,89
K68 T.80,70 D.78,72 D.79,32
D46 T.79,74 D.77,37 D.77,87
D47 T.80,06 D.77,62 D.77,82
S48 T.80,20 D.77,24 D.77,84 D.78,19
S78 T.78,46 D.75,94 D.75,98 D.76,54
D48 T.80,38 D.78,04 D.78,14 D.78,23 D.78,33 D.78,63
S49 T.80,45 D.77,73 D.77,77 D.78,33
D75 T.78,50 D.76,31 D.76,41 D.76,56 D.76,61
B70 T.81,07 D.00,00
D49 T.80,82 D.78,42 D.78,52
S50 T.80,90 D.78,11 D.78,71
D50 T.81,34 D.78,97 D.79,57
K72 T.80,70 D.79,30
K71 T.80,70 D.79,22
K70 T.81,20 D.78,75
B72 T.81,80 D.79,67
K73 T.81,30 D.79,87
B71 T.81,44 D.79,40
S51 T.81,40 D.78,33 D.79,33
K74 T.81,75 D.80,20
S52 T.81,60 D.78,51 D.79,11
D51 T.81,59 D.79,27 D.79,37
S53 T.81,68 D.78,73 D.78,77 D.79,33
15/5954
61/5954
59/5954
14/5954
Wp36
Wp37
Zd35
Zs20
Wl34
Wl33
Ts57
Zs52
Zd55
Wp52
Wp53
Zd56
Zs51
Zs50
Zd54
Ts7
L=40,5m
L=47m
L=42,0m
L=24,5m
L=33,0m
L=34,3m
L=44,0m
L=44,5m
Ø0,20m
Ø0,40m
Ø0,30m
i=15‰
i=5‰
Wl20
Zd36
Wl21
Zs22
Zs21
Zd37
Td41
Zd38
Zs23
Td42
Ts33
Wl35
Wl36
Td43
Wp38
Wp39
Ts34
Td44
Ts35
Zs24
Zd39
Ts36
Zs25
Zd40
Td45
Td46
Wp40
Td47
Wp41
Zs27

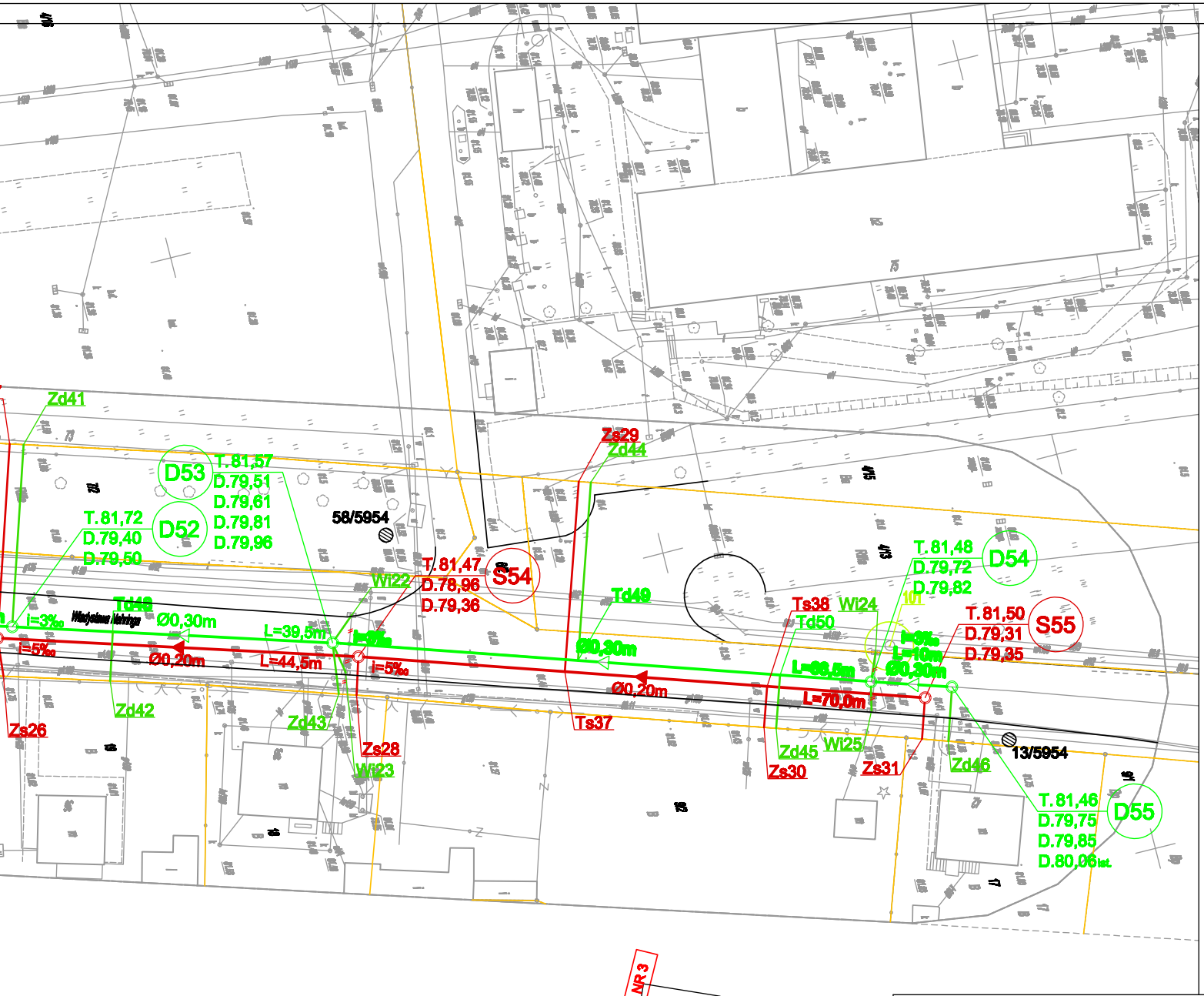
Zd41
D53
T.81,57
D.79,51
D.79,61
D52
D.79,81
D.79,96
T.81,72
D.79,40
D.79,50
58/5954
T.81,47
D.78,96
D.79,36
S54
Wi22
Td48
i=3‰
Ø0,30m
L=39,5m
i=5‰
Ø0,20m
L=44,5m
i=5‰
Zd42
Zs26
Zd43
Zs28
Wi23
Zs29
Zd44
Td49
Ø0,30m
Ø0,20m
Ts37
Ts38
Wi24
Td50
T.81,48
D.79,72
D.79,82
D54
T.81,50
D.79,31
D.79,35
S55
L=68,5m
L=70,0m
L=10m
Ø0,30m
Zd45
Wi25
Zs30
Zs31
Zd46
13/5954
T.81,46
D.79,75
D.79,85
D.80,06
D55

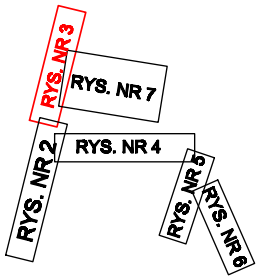
RYS. NR 3
RYS. NR 7
RYS. NR 2
RYS. NR 4
RYS. NR 5
RYS. NR 6

OZNACZENIA:

Ø0,20m	PROJEKTOWANY KANAŁ SANITARNY
	PROJEKTOWANY PRZYKANALIK SANITARNY
	PROJEKTOWANE STUDZIENKI NA KANAŁACH SA
Z100	PROJEKTOWANA ZASUWA NA KANALE SANITARI
Ø0,60m	PROJEKTOWANY KOLEKTOR DESZCZOWY
Ø0,30m	PROJEKTOWANY KANAŁ DESZCZOWY
	PROJEKTOWANY PRZYKANALIK DESZCZOWY
	PROJEKTOWANE STUDZIENKI NA KANAŁACH DE
78,25	PROJEKTOWANY WPUST ULICZNY
	PROJEKTOWANY WODOCIĄG
Z100 Z100	PROJEKTOWANE ZASUWY I HYDRANTY NA WOD
	PROJEKTOWANE PRZYŁĄCZE WODOCIĄGOWE
	PRZEBUDOWYWANY KOLIDUJĄCY GAZOCIĄG
	ISTNIEJĄCA SIEĆ DO LIKWIDACJI
54 21	**ISTNIEJĄCE DRZEWA I KRZEWY WG INWENTARY**
	ISTNIEJĄCE DRZEWA I KRZEWY DO WYCINKI
	KONCEPCJA UKŁADU DROGOWEGO
	PROJEKTOWANY KABEL STEROWNICZY
6/2574	OTWÓR GEOLOGICZNY

APP

ZATW

	IMIĘ I NAZWISKO	NR UPRAWN.	DATA / PODPIS
Główny projektant	mgr inż. Z. Woźniak	282/Sz/83 spec:sieci wod-kan	m-c.rok. 09.2007r.
Projektował:	mgr inż. E. Bauza	100/Sz/75 spec:sieci sanitarne	m-c.rok. 09.2007r.
Opracował:	mgr inż. P. Sołtys		m-c.rok. 09.2007r.
Sprawdził:	mgr inż. D. Słuza	583/Sz/94 spec:sieci wod-kan	m-c.rok. 09.2007r.

Nazwa projektu:
BUDOWA SIECI WODNEJ, KANALIZACYJNEJ - DESZCZOWEJ I SANITARNEJ, SIECI ŚWIATŁOWODOWEJ WRAZ Z PRZEPOMPOWNIĄ ŚCIEKÓW W REJONIE ULIC NEHRINGA, KOŚCIELNEJ, WITOSA, WARSZAWSKIEJ, OSADNIKÓW, MONTERSKIEJ, GŁĘBOKIEJ, KARPACKIEJ, BAJECZNEJ, POLICKIEJ, SZOSY POLSKIEJ, MODLIŃSKIEJ W SZCZECINIE

Działka Nr : OBRĘB 3004 - 21; 28/7; 45/14; 46/1; 46/2; 60; OBRĘB 3006 - 27; OBRĘB 3008 - 1/1; 1/2; 6; 8/10; 8/11; 8/12; 8/16;10/8; 13/3; 14; 15/2; 15/11; 38; 42; OBRĘB 3046 - 1; 48; OBRĘB 3047 - 6; 28; 43; 49; 50; OBRĘB 3054 - 2; 3; 4/10; 4/12; 6/4; 7/2; 7/4; 7/11; 8/2; 9; OBRĘB 3056 - 2/1; 2/3; 2/4; 2/7; 2/8; 2/9; 3; 4/4; 4/5; 5; 6; 8/2; 8/17; 8/22; 8/24; 8/29; 8/30; 9/8; 9/21; 10; 13; 15; 19; OBRĘB - 3057 - 1/2; 2; 3/1; 4; 6/1; 9/7; 9/8; 9/11; 9/12; 9/13; 9/14; 9/18; 9/25; 9/27; 9/28; 12; 13; 15; 18; 19/4; 19/5; 21; 22/3; 22/4; 22/5; 22/8; 22/10; 27/1; 28/4; 29; 30/3; 37/8; 53; 62; 64/2; 65/2; 66/2; 68/2; 69/2; 70/2; 71; 72; 73; 74; 75; 76/1; 76/2; 79; 81; 83/2; 84/2; 85/2; 86/2; 87/2; 88/2; 89/2; 90; 101; 104; 105/1; 106; 109; 111; 112; 116; 117; 119/1; 120; 121; 125; 126; OBRĘB 3059 - 1; OBRĘB 3060 - 1; 2/6; 2/13; 3; 4; OBRĘB 3062 - 2/13; 2/15; 3/4; 4/1; 5/2; 7/2; 14; 15; 16; 17; 18; 19; 20; 21; 22; 23/1; 23/4; OBRĘB 3203 - 32; 34; 36;

HBO
PRZEDSIĘBIORSTWO INŻYNIERYJNO-BUDOWLANE
SPÓŁKA AKCYJNA ul.SIENKIEWICZA 22, 60-818 POZNAŃ

Zamawiający: Zakład Wodociągów i Kanalizacji sp. z o.o. w Szczecinie

Projekt: BUDOWA SIECI KANALIZACYJNEJ I WODOCIĄGOWEJ DLA LEWOBRZEŻNEJ CZĘŚCI SZCZECINA - PARTIA II .

Obiekt : KANALIZACJA W DZIELNICY DĄBRÓWKI
ODCINEK ROBÓT II.2.

Skala : 1:500 | Branża: Sanitarna | Faza: Projekt wykonawczy

NITARNYCH

NYM

ESZCZOWYCH

OCIĄGU

ZACJI

WORKING DRAWING
ROVED BY THE ENGINEER
RYSUNEK ROBOCZY
VIERDZONY PRZEZ INŻYNIERA

Biuro Projektów
"INBUD" s.c.
ROK ZAŁOŻENIA 1991

[illegible]
tel. +48 [illegible]
tel./fax +48 [illegible]
[illegible]

Tytuł :

PLANSZA USYTUOWANIA

Numer dokumentu

Faza opracowania	Rodzaj dokumentu	Oznaczenie odcinka	Numer obiektu			Branża	Numer dokumentu				Rewizja
ED	D	2	1	5	0	S	0	0	3	0	A