Obiekt:
M.Szczecin– ul. Nehringa , Kościelna, Policka ,
(poszerzenie zakresu do roboty KERG
767/2005– etap Osiedle Dąbrówka
Gmina:
Miasto Szczecin
Obręb nr:
3004,3008,3054,3056,3057,3059,3203

GEOMAR S.A.
ul. Monte Cassino 18a
70-467 Szczecin
tel. (091) 423-14-59, fax (091) 422-37- 49
(Jednostka wykonawstwa geodezyjnego)

Skala 1:500

Wykonano w ramach roboty geodezyjnej
KERG:2229/2005
zgłoszonej w MODGiK w Szczecinie

Wykonano metodą: wektoryzacja mapy zasadniczej pomiar syt.- wys.

Kierownik roboty:

mgr inż. Jamiołkowski Mariusz upr. nr 16262
imię, nazwisko, podpis, nr upr.

Udostępnianie i rozpowszechnianie
Otrzymanych materiałów
jest zabronione
art. 18 Ustawy PRAWO GEODEZYJNE

Informacje dodatkowe:

1. Wykonano z arkuszy mapy zasadniczej 1:500 o nr: 9-01-A-14,24,33,34,43,44,45,53,54,55,63,64
2. Przekazano płytę CD z plikiem format dwg
3. Uzupełniono o nowe i rozpoczęte realizacje obiektów kubaturowych oraz inne elementy sytuacji terenowej np. rzędne wejść, drzewostan itp.
4. W zakresie pomiaru znajdują się następujące punkty osnowy geodezyjnej podlegające ochronie art.15, art.48, ust.pkt. 3 Prawo geodezyjne i kartograficzne (Dz.U. z 1989r. Nr 30 poz. 163 z późniejszymi zmianami).: pozioma:1144,1190,1189, 1188,1187,1186,1184,1191-2,1191-1,1241,1242,1285,1243, 1245,1246-2,1247,2532
plonowa :10055, 10056, 10063, 10064, 10067,10610

Wpisano do rejestru wtórników w:

Uzbrojenie podziemne opracowano na podstawie:
1. danych branżowych- z literą B
2. pośredniego ustalenia przebiegu aparaturą elektromagnetyczną- z literą A
3. bezpośrednich pomiarów powykonawczych bez litery i w związku z tym w części 1 i 2 nie gwarantuje się kompletności, a dokładność kartometryczna jest niższa od dokładności kartometrycznej mapy.

Kierownik jednostki wykonawstwa geodezyjnego:

mgr inż. Jamiołkowski Mariusz
(imię, nazwisko podpis)

Na wtórniku wykazano następujące projekty obiektów budowlanych w tym uzbrojenia podziemnego terenu

1. 1500/98
2. 983/2003
3. 38/2004
4. 371/05
5. 657/05
6. 1083/04

Aktualność wtórnika na dzień:
14.11. 2005r.

ARKUSZ NR 2/4

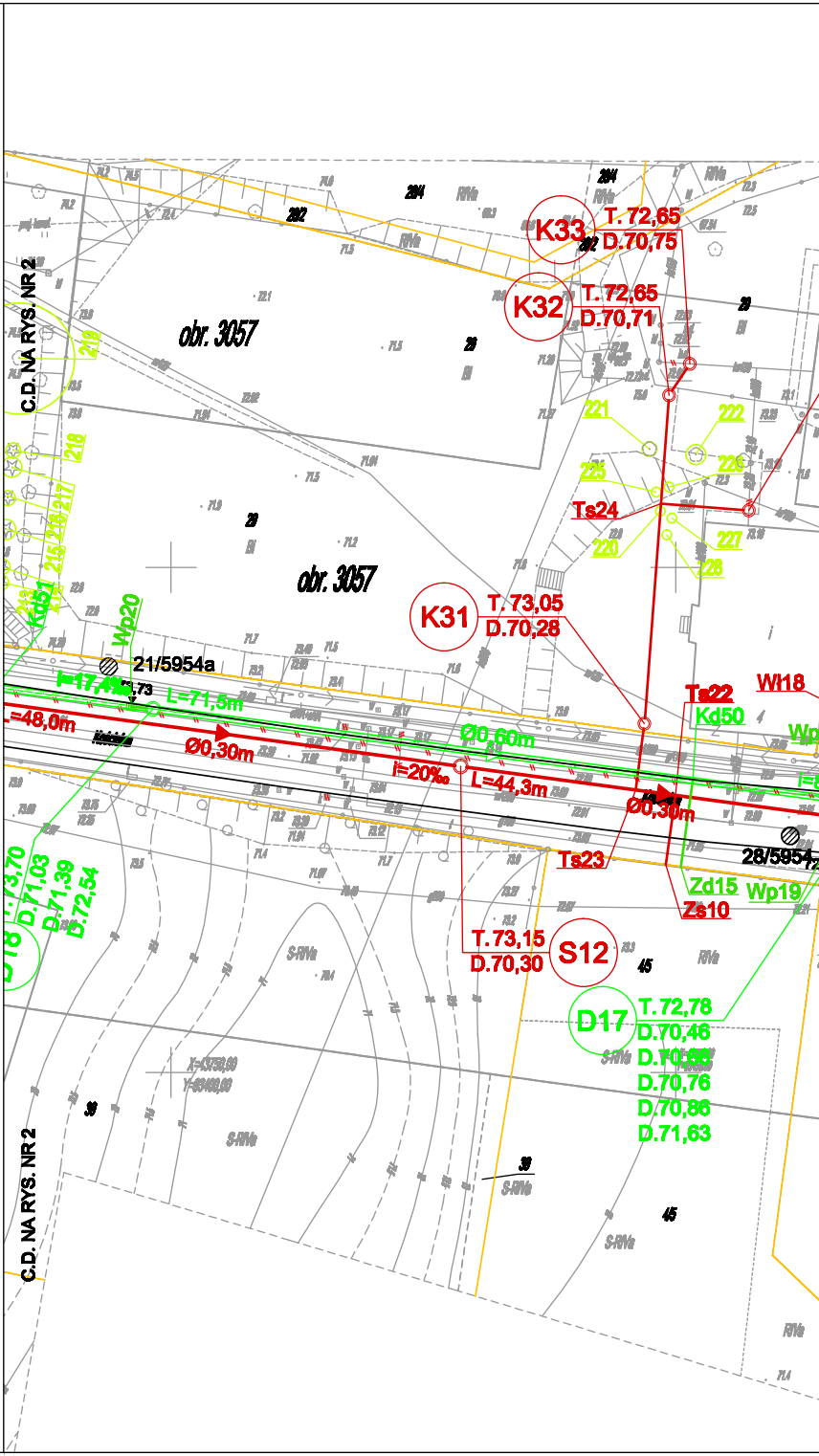
C.D. NA RYS. NR 2
C.D. NA RYS. NR 2
obr. 3057
obr. 3057
K33
T. 72,65
D.70,75
K32
T. 72,65
D.70,71
K31
T. 73,05
D.70,28
S12
T. 73,15
D.70,30
D17
T. 72,78
D.70,46
D.70,76
D.70,86
D.71,63
D.71,03
D.71,39
D.72,54
Ts24
Ts22
Ts23
Zs10
Wl18
Kd50
Kd51
Zd15
Wp19
Wp20
21/5954a
28/5954
L=48,0m
L=71,5m
L=44,3m
Ø0,30m
Ø0,60m
Ø0,30m
i=20‰
i=17,4‰
221
222
225
226
227
228
220
215
216
217
218
219
45
S-RIVb

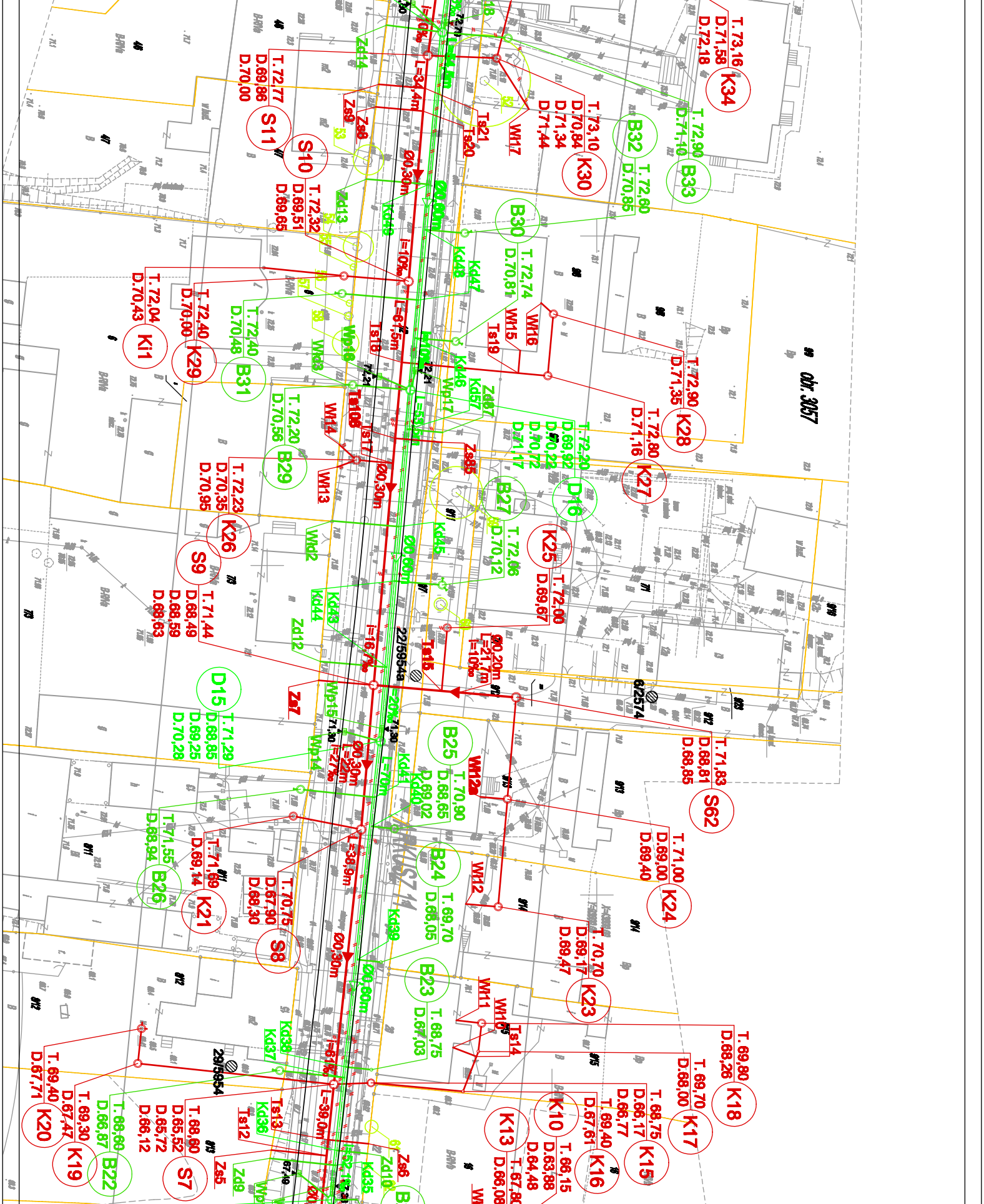
K34
T.73,16
D.71,58
D.72,18
S11
T.72,77
D.69,86
D.70,00
S10
T.72,32
D.69,51
D.69,65
K30
T.73,10
D.70,84
D.71,34
D.71,44
B32
T.72,60
D.70,85
B33
T.72,90
D.71,10
B30
T.72,74
D.70,81
Ki1
T.72,04
D.70,43
K29
T.72,40
D.70,00
B31
T.72,40
D.70,48
K28
T.72,90
D.71,35
K27
T.72,80
D.71,16
B29
T.72,20
D.70,56
D16
T.72,20
D.69,92
D.70,22
D.70,72
D.71,17
K26
T.72,23
D.70,35
D.70,95
B27
T.72,66
D.70,12
K25
T.72,00
D.69,67
S9
T.71,44
D.68,49
D.68,59
D.68,63
D15
T.71,29
D.68,85
D.69,25
D.70,28
S62
T.71,83
D.68,81
D.68,85
B25
T.70,90
D.68,65
D.69,02
K24
T.71,00
D.69,00
D.69,40
B26
T.71,55
D.68,94
K21
T.71,69
D.69,14
S8
T.70,75
D.67,90
D.68,30
B24
T.69,70
D.68,05
K23
T.70,70
D.69,17
D.69,47
B23
T.68,75
D.67,03
K18
T.69,80
D.68,26
K17
T.69,70
D.68,00
K20
T.69,40
D.67,71
K19
T.69,30
D.67,47
B22
T.68,60
D.66,87
S7
T.68,60
D.65,52
D.65,72
D.66,12
K15
T.68,75
D.66,17
D.66,77
K16
T.69,40
D.67,61
K10
T.66,15
D.63,88
D.64,48
K13
T.67,80
D.66,08
Ø0,30m
i=10‰
L=34,4m
L=61,5m
Ø0,90m
Ø0,20m
L=21,7m
i=10‰
i=16,7‰
i=20‰
L=22m
i=27‰
L=70m
L=36,9m
i=61‰
L=39,0m
22/5954a
6/2574
29/5954
obr. 3057
Ts21
Ts20
Wl17
Zs9
Zs8
Zd14
Zd13
Kd49
Kd48
Kd47
Wl15
Wl16
Ts19
Ts18
Wp16
Kd46
Kd57
Zd07
Wp17
Ts106
Ts17
Wl14
Zs85
Wl13
Kd45
Wd2
Kd44
Kd43
Zd12
Ts15
Zs7
Wp15
Wp14
Wl12
Kd41
Kd40
Kd39
Wl11
Wl10
Ts14
Kd38
Kd37
Ts13
Ts12
Kd36
Zs5
Zd9
Kd35
Zd10
Zs6

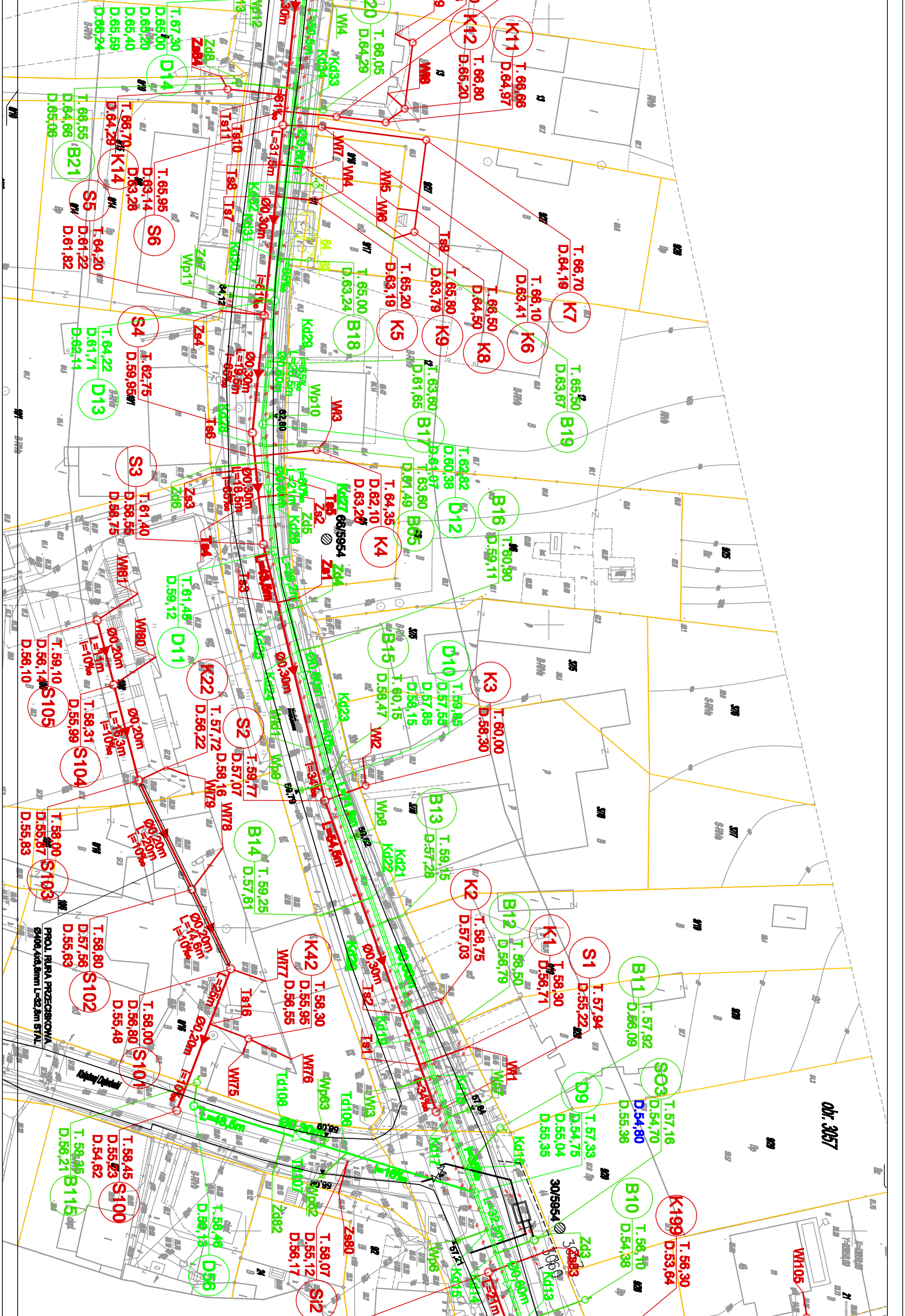
K11
T. 66,66
D.64,97
K12
T. 66,80
D.65,20
K7
T. 66,70
D.64,19
K6
T. 66,10
D.63,41
K8
T. 66,50
D.64,50
K9
T. 65,80
D.63,79
K5
T. 65,20
D.63,19
B18
T. 65,00
D.63,24
B19
T. 65,50
D.63,67
B17
T. 63,60
D.61,65
D14
B21
T. 66,55
D.64,66
D.65,06
K14
T. 66,70
D.64,29
S5
T. 64,20
D.61,22
D.61,82
S6
T. 65,95
D.63,14
D.63,26
S4
T. 62,75
D.59,95
D13
T. 64,22
D.61,71
D.62,11
S3
T. 61,40
D.58,55
D.58,75
K4
T. 64,35
D.62,10
D.63,20
B65
T. 63,60
D.61,49
D12
T. 62,82
D.60,38
D.61,07
B16
T. 60,90
D.59,11
D11
T. 61,45
D.59,12
K22
T. 57,72
D.56,22
S2
T. 59,77
D.57,07
D.58,16
B15
T. 60,15
D.58,47
D10
T. 59,85
D.57,55
D.58,15
D.57,85
K3
T. 60,00
D.58,30
S105
T. 59,10
D.56,14
D.56,10
S104
T. 58,31
D.55,99
S103
T. 58,00
D.55,87
D.55,83
S102
T. 58,80
D.57,56
D.55,63
S101
T. 58,00
D.56,80
D.55,48
S100
T. 58,45
D.55,23
D.54,62
B115
T. 58,35
D.56,21
D56
T. 58,46
D.56,13
Si2
T. 58,07
D.55,12
D.56,17
B14
T. 59,25
D.57,61
B13
T. 59,15
D.57,28
K42
T. 58,30
D.55,95
D.56,55
K2
T. 58,75
D.57,03
B12
T. 58,50
D.56,79
K1
T. 58,30
D.56,71
S1
T. 57,94
D.55,22
B11
T. 57,92
D.56,09
SO3
T. 57,16
D.54,70
D.54,80
D.55,36
D9
T. 57,33
D.54,75
D.55,04
D.55,35
B10
T. 56,10
D.54,38
K199
T. 56,30
D.53,64
Ø0,30m
Ø0,20m
Ø0,60m
L=31,5m
L=19,5m
L=18,5m
L=54,6m
L=32,5m
L=21m
L=16,3m
L=20m
L=14,6m
L=25m
i=61‰
i=10‰
i=34‰
PROJ. RURA PRZECISKOWA
Ø406,4x8,8mm L=32,5m STAL
66/5954
30/5954
Wl80
Wl81
Wl79
Wl78
Wl77
Wl76
Wl75
Wl105
Ts16
Ts1
Ts2
Ts3
Ts4
Ts6
Ts7
Ts8
Ts9
Ts10
Ts11
Zs1
Zs2
Zs3
Zs4
Zs80
Zs83
Zd4
Zd5
Zd6
Zd7
Zd8
Zd82
Zd3
Wp6
Wp8
Wp9
Wp10
Wp11
Wp12
Wp62
Wp63
Wl1
Wl2
Wl3
Wl4
Wl5
Wl6
Wl7
Wl8
Kd13
Kd15
Kd16
Kd17
Kd18
Kd19
Kd20
Kd21
Kd22
Kd23
Kd24
Kd25
Kd26
Kd27
Kd28
Kd29
Kd30
Kd31
Kd32
Kd33
Kd34
Td106
Td107
Td108
Kolejowa Dąbrowski
dz. 3057

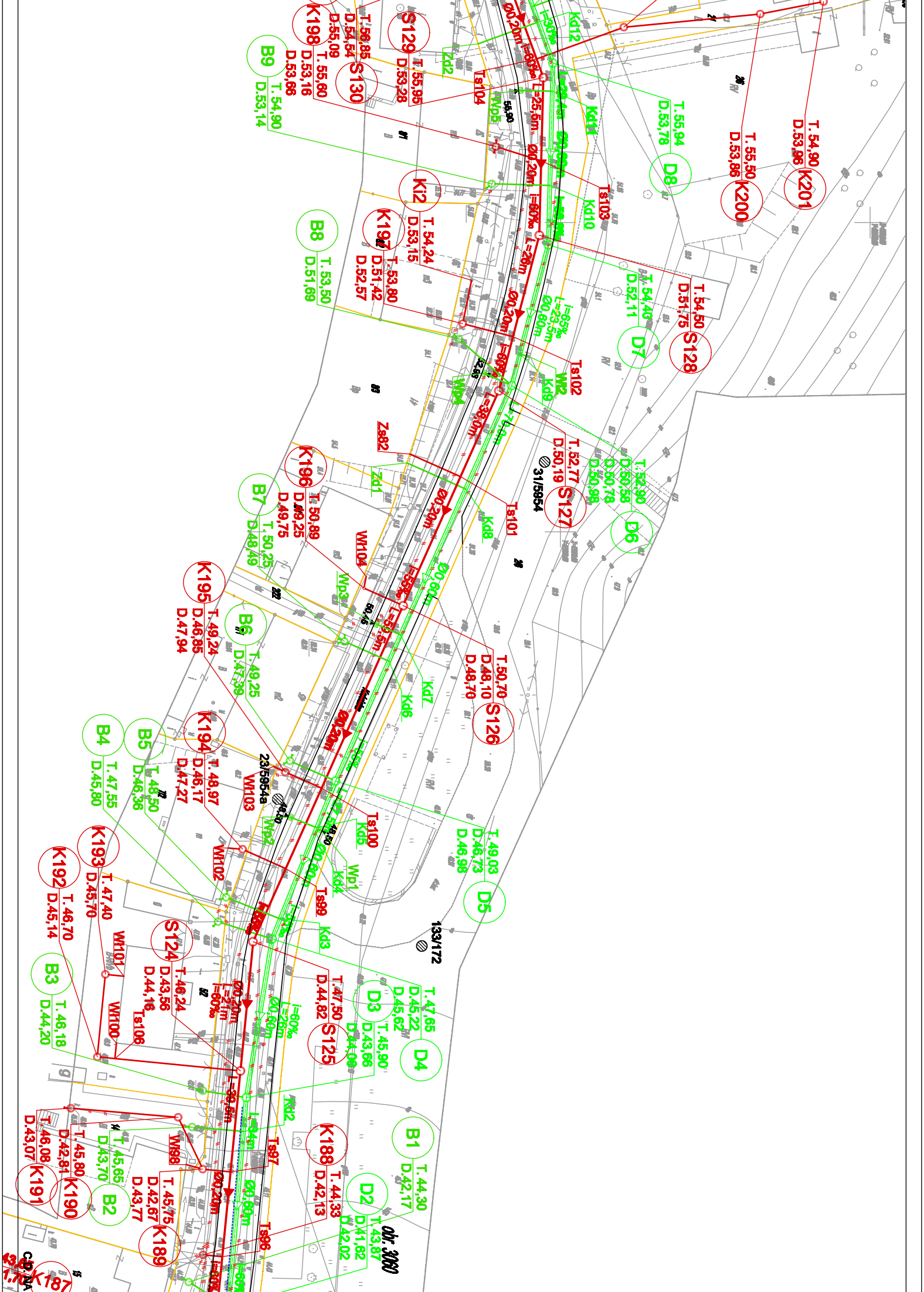
K198
T. 56,85
D.54,54
D.55,09
S129
T. 55,95
D.53,28
S130
T. 55,60
D.53,16
D.53,66
B9
T. 54,90
D.53,14
Zd2
Ts104
Wp5
Kd12
Kd11
T. 55,94
D.53,78
D8
T. 55,50
D.53,86
K200
T. 54,90
D.53,96
K201
Ki2
T. 54,24
D.53,15
K197
T. 53,80
D.51,42
D.52,57
B8
T. 53,50
D.51,69
Ts103
Kd10
T. 54,40
D.52,11
D7
T. 54,50
D.51,75
S128
Ts102
Wp4
Kd9
Wl2
Ø0,20m
L=25,5m
i=60‰
Ø0,20m
L=26m
i=60‰
Ø0,60m
L=23,5m
i=65‰
Zs82
K196
T. 50,89
D.49,25
D.49,75
B7
T. 50,25
D.48,49
Zd1
Kd8
Ts101
T. 52,77
D.50,19
S127
31/5954
T. 52,90
D.50,56
D.50,78
D.50,98
D6
Wl104
Wp3
K195
T. 49,24
D.46,85
D.47,94
B6
T. 49,25
D.47,39
Kd7
Kd6
T. 50,70
D.48,10
D.48,70
S126
Ø0,20m
Ø0,60m
L=50,5m
i=55‰
K194
T. 48,97
D.46,17
D.47,27
B5
T. 48,50
D.46,36
B4
T. 47,55
D.45,80
23/5954a
Wl103
Wp2
Ts100
Kd5
Wp1
Kd4
T. 49,03
D.46,73
D.46,98
D5
K193
T. 47,40
D.45,70
K192
T. 46,70
D.45,14
Wl102
Ts99
Kd3
133/172
S124
T. 46,24
D.43,56
D.44,16
Wl101
Wl100
Ts106
B3
T. 46,18
D.44,20
Ø0,20m
L=27m
i=60‰
Ø0,60m
L=26m
i=60‰
T. 47,50
D.44,82
S125
D3
T. 45,90
D.43,66
D.44,06
T. 47,65
D.45,22
D.45,62
D4
L=30,6m
Kd2
Ts97
K188
T. 44,33
D.42,13
B1
T. 44,30
D.42,17
D2
T. 43,87
D.41,62
D.42,02
obr. 3060
Wl98
T. 45,65
D.43,70
B2
T. 45,80
D.42,81
K190
T. 46,08
D.43,07
K191
T. 45,75
D.42,67
D.43,77
K189
Ø0,20m
Ø0,60m
Ts96
K187

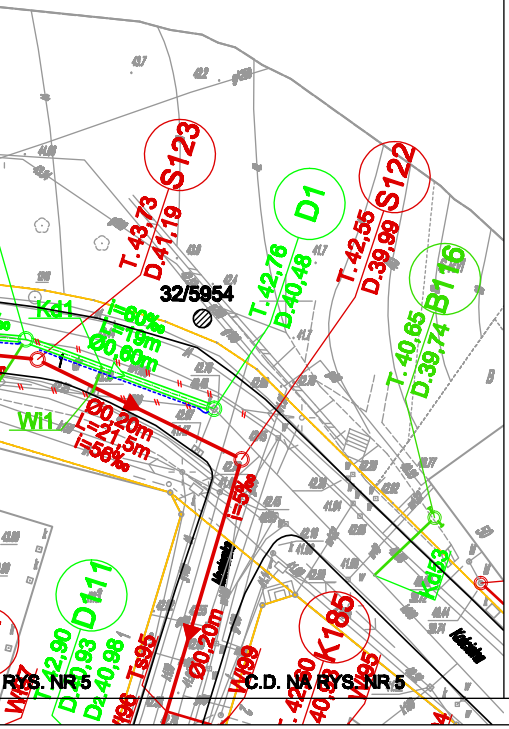
S123
T.43,73
D.41,19
32/5954
D1
T.42,78
D.40,48
S122
T.42,55
D.39,99
B116
T.40,65
D.39,74
Kd1
Ø0,60m
I=60‰
L=19m
Ø0,20m
L=21,5m
i=56‰
Wl1
i=5‰
Kd53
D111
T.42,90
D.40,93
D.40,98
Ts95
Wl99
K185
Wl95
RYS. NR 5
C.D. NA RYS. NR 5

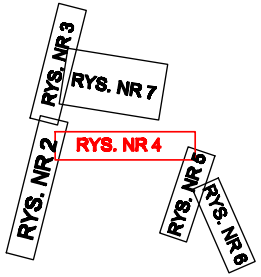
RYS. NR 2
RYS. NR 3
RYS. NR 7
RYS. NR 4
RYS. NR 5
RYS. NR 6

OZNACZENIA:

Ø0,20m	PROJEKTOWANY KANAŁ SANITARNY
	PROJEKTOWANY PRZYKANALIK SANITARNY
	PROJEKTOWANE STUDZIENKI NA KANAŁACH SANITARNYCH
	PROJEKTOWANA ZASUWA NA KANALE SANITARNYM
Ø0,60m	PROJEKTOWANY KOLEKTOR DESZCZOWY
Ø0,30m	PROJEKTOWANY KANAŁ DESZCZOWY
	PROJEKTOWANY PRZYKANALIK DESZCZOWY
	PROJEKTOWANE STUDZIENKI NA KANAŁACH DESZCZOWYCH
78,25	PROJEKTOWANY WPUST ULICZNY
	PROJEKTOWANY WODOCIĄG
Z100 Z100	PROJEKTOWANE ZASUWY I HYDRANTY NA WODOCIĄGU
	PROJEKTOWANE PRZYŁĄCZE WODOCIĄGOWE
	PRZEBUDOWYWANY KOLIDUJĄCY GAZOCIĄG
	ISTNIEJĄCA SIEĆ DO LIKWIDACJI
54 21	**ISTNIEJĄCE DRZEWA I KRZEWY WG INWENTARYZACJI**
	ISTNIEJĄCE DRZEWA I KRZEWY DO WYCINKI
	KONCEPCJA UKŁADU DROGOWEGO
	PROJEKTOWANY KABEL ENERGETYCZNY
	PROJEKTOWANY KABEL STEROWNICZY
6/2574	OTWÓR GEOLOGICZNY

WORKING DRAWING
APPROVED BY THE ENGINEER
RYSUNEK ROBOCZY
ZATWIERDZONY PRZEZ INŻYNIERA

	IMIĘ I NAZWISKO	NR UPRAWN.	DATA / PODPIS
Główny projektant	mgr inż. Z. Woźniak	282/Sz/83 spec:sieci wod-kan	m-c.rok. 09.2007r.
Projektował:	mgr inż. E. Bauza	100/Sz/75 spec:sieci sanitarne	m-c.rok. 09.2007r.
Opracował:	mgr inż. P. Sołtys		m-c.rok. 09.2007r.
Sprawdził:	mgr inż. D. Skuza	563/Sz/94 spec:sieci wod-kan	m-c.rok. 09.2007r.

Nazwa projektu:
BUDOWA SIECI WODNEJ, KANALIZACYJNEJ - DESZCZOWEJ I SANITARNEJ, SIECI ŚWIATŁOWODOWEJ WRAZ Z PRZEPOMPOWNIĄ ŚCIEKÓW W REJONIE ULIC NEHRINGA, KOŚCIELNEJ, WITOSA, WARSZAWSKIEJ, OSADNIKÓW, MONTERSKIEJ, GŁĘBOKIEJ, KARPACKIEJ, BAJECZNEJ, POLICKIEJ, SZOSY POLSKIEJ, MODLIŃSKIEJ W SZCZECINIE

Działka Nr : OBRĘB 3004 - 21; 28/7; 45/14; 46/1; 46/2; 50; OBRĘB 3006 - 27; OBRĘB 3008 - 1/1; 1/2; 6; 8/10; 8/11; 8/12; 8/16;10/6; 13/3; 14; 15/5; 15/11; 39; 42; OBRĘB 3046 - 1; 48; OBRĘB 3047 - 8; 22; 43; 49; 50; OBRĘB 3054 - 2; 3; 4/10; 4/12; 6/4; 7/2; 7/4; 7/11; 8/2; 9; OBRĘB 3056 - 2/1; 2/3; 2/4; 2/7; 2/8; 2/9; 3; 4/4; 4/5; 5; 6; 8/2; 8/17; 8/22; 8/24; 8/29; 8/30; 9/6; 9/21; 10; 13; 15; 19; OBRĘB - 3057 - 1/2; 2; 3/1; 4; 6/1; 9/7; 9/8; 9/11; 9/12; 9/13; 9/14; 9/15; 9/25; 9/27; 9/28; 12; 13; 15; 16; 19/4; 19/5; 21; 22/3; 22/4; 22/5; 22/6; 22/10; 27/1; 28/4; 29; 30/3; 37/8; 58; 62; 64/2; 65/2; 66/2; 68/2; 69/2; 70/2; 71; 72; 73; 74; 75; 76/1; 78/2; 79; 81; 83/2; 84/2; 85/2; 86/2; 87/2; 88/2; 89/2; 90; 101; 104; 105/1; 108; 109; 111; 112; 116; 117; 118/1; 120; 121; 125; 126; OBRĘB 3059 - 1; OBRĘB 3060 - 1; 2/8; 2/13; 3; 4; OBRĘB 3062 - 2/12; 2/18; 3/4; 4/1; 5/2; 7/2; 14; 15; 16; 17; 18; 19; 20; 21; 22; 23/1; 23/4; OBRĘB 3063 - 32; 34; 36;

HBO
PRZEDSIĘBIORSTWO INŻYNIERYJNO-BUDOWLANE
SPÓŁKA AKCYJNA ul.SIENKIEWICZA 22, 60-959 POZNAŃ

Biuro Projektów
"INBUD" s.c.
ROK ZAŁOŻENIA 1991
[illegible]

Zamawiający: Zakład Wodociągów i Kanalizacji sp. z o.o. w Szczecinie

Projekt: BUDOWA SIECI KANALIZACYJNEJ I WODOCIĄGOWEJ DLA LEWOBRZEŻNEJ CZĘŚCI SZCZECINA - PARTIA II .

Obiekt : KANALIZACJA W DZIELNICY DĄBRÓWKI
ODCINEK ROBÓT II.2.

Skala : 1:500
Branża: Sanitarna
Faza: Projekt wykonawczy

Tytuł :
PLANSZA USYTUOWANIA

Numer dokumentu:

Faza opracowania	Rodzaj dokumentu	Oznaczenie obiektu	Numer obiektu			Branża	Numer dokumentu			Rewizja
ED	D	2	1	5	0	S	0	0	4	0	A