Obiekt: M.Szczecin– ul. Nehringa , Kościelna, Policka , (poszerzenie zakresu do roboty KERG 767/2005– etap Osiedle Dąbrówka Gmina: Miasto Szczecin Obręb nr: 3004,3008,3054,3056,3057,3059,3203	**GEOMAR S.A.** **ul. Monte Cassino 18a** **70-467 Szczecin** **tel. (091) 423-14-59, fax (091) 422-37- 49** *(Jednostka wykonawstwa geodezyjnego)*
Skala 1:500	Wykonano w ramach roboty geodezyjnej **KERG:2229/2005** zgłoszonej wMODGiK w Szczecinie
Wykonano metodą: wektoryzacja mapy zasadniczej pomiar syt.- wys.	
Kierownik roboty: *mgr inż. Jamiołkowski Mariusz upr. nr 16262* *imię, nazwisko, podpis, nr upr.*	**Udostępnianie i rozpowszechnianie** **Otrzymanych materiałów** **jest zabronione** **art. 18 Ustawy PRAWO GEODEZYJNE**
Informacje dodatkowe: 1. Wykonano z arkuszy mapy zasadniczej 1:500 o nr: 9-01-A-14,24,33,34,43,44,45,53,54,55,63,64 2. Przekazano płytę CD z plikiem format dwg 3. Uzupełniono o nowe i rozpoczęte realizacje obiektów kubaturowych oraz inne elementy sytuacji terenowej np. rzędne wejść, drzewostan itp. 4. W zakresie pomiaru zajdują się następujące punkty osnowy geodezyjnej podlegające ochronie art.15, art.48, ust.1 Prawo geodezyjne i kartograficzne (Dz.U. z 1989r. Nr 30 poz. 163 z późniejszymi zmianami).:pozioma:1144,1190,1189, 1188,1187,1186,1184,1191-2,1191-1,1241,1242,1285,1243, 1245,1246-2,1247,2532 pionowa :10055, 10056, 10063, 10064, 10067,10610	*Wpisano do rejestru wtórników w:*
Uzbrojenie podziemne opracowano na podstawie: 1.danych branżowych- z literą B 2.pośredniego ustalenia przebiegu aparaturą elektromagnetyczną- z literą A 3.bezpośrednich pomiarów powykonawczych bez litery i w związku z tym w części 1 i 2 nie gwarantuje się kompletności, a dokładność kartometryczna jest niższa od dokładności kartometrycznej mapy.	
Na wtórniku wykazano następujące projekty obiektów budowlanych w tym uzbrojenia podziemnego terenu 1. 1500/98 2. 983/2003 3. 38/2004 4. 371/05 5. 657/05 6. 1083/04	*Kierownik jednostki wykonawstwa geodezyjnego:* *mgr inż. Jamiołkowski Mariusz* *(imię, nazwisko podpis)*
Aktualność wtórnika na dzień: 14.11. 2005r.	*ARKUSZ NR 3/4*

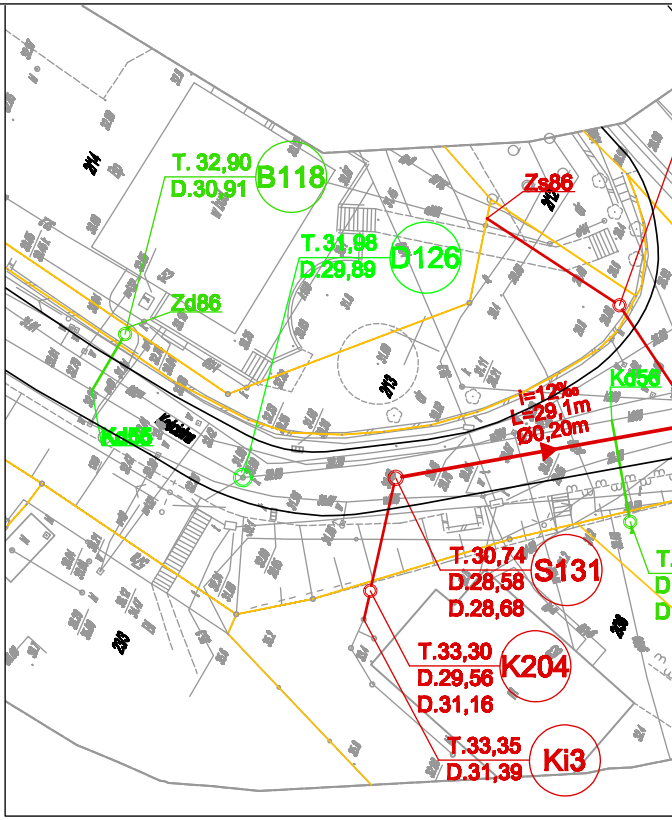

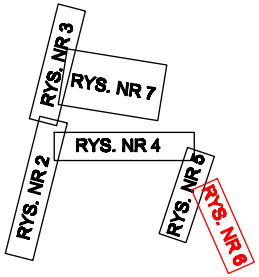

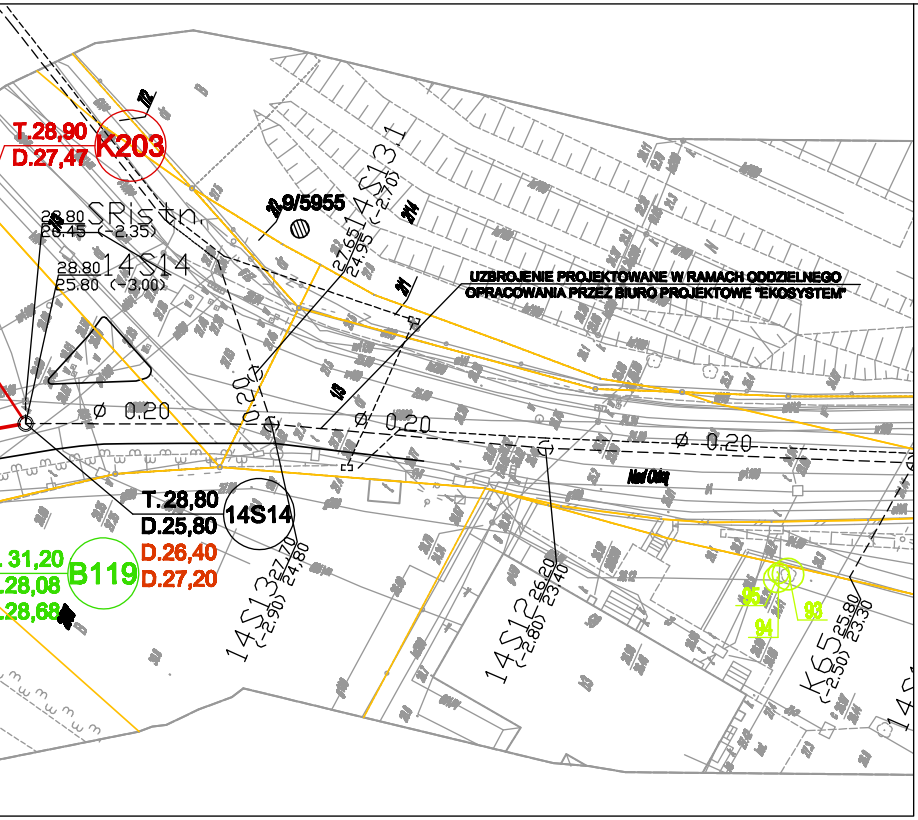

OZNACZENIA:

Ø0,20m	PROJEKTOWANY KANAŁ SANITARNY
	PROJEKTOWANY PRZYKANALIK SANITARNY
	PROJEKTOWANE STUDZIENKI NA KANAŁACH SANITARNYCH
Z150	**PROJEKTOWANA ZASUWA NA KANALE SANITARNYM**
Ø0,60m	PROJEKTOWANY KOLEKTOR DESZCZOWY
Ø0,30m	PROJEKTOWANY KANAŁ DESZCZOWY
	PROJEKTOWANY PRZYKANALIK DESZCZOWY
	PROJEKTOWANE STUDZIENKI NA KANAŁACH DESZCZOWYCH
78,25	PROJEKTOWANY WPUST ULICZNY
	PROJEKTOWANY WODOCIĄG
Z100 Z100	PROJEKTOWANE ZASUWY I HYDRANTY NA WODOCIĄGU
	PROJEKTOWANE PRZYŁĄCZE WODOCIĄGOWE
	PRZEBUDOWYWANY KOLIDUJĄCY GAZOCIĄG
	ISTNIEJĄCA SIEĆ DO LIKWIDACJI
54 21	**ISTNIEJĄCE DRZEWA I KRZEWY WG INWENTARYZACJI**
	ISTNIEJĄCE DRZEWA I KRZEWY DO WYCINKI
	KONCEPCJA UKŁADU DROGOWEGO
6/2574	OTWÓR GEOLOGICZNY

WORKING DRAWING
APPROVED BY THE ENGINEER
RYSUNEK ROBOCZY
ZATWIERDZONY PRZEZ INŻYNIERA

	IMIĘ I NAZWISKO	NR UPRAWN.	DATA / PODPIS
Główny projektant	mgr inż. Z. Woźniak	282/Sz/83 specjalności wod-kan	m-c.rok. 09.2007r.
Projektował:	mgr inż. E. Bauza	100/Sz/75 specjalność sanitarna	m-c.rok. 09.2007r.
Opracował:	mgr inż. P. Sołtys		m-c.rok. 09.2007r.
Sprawdził:	mgr inż. D. Skuza	583/Sz/94 specjalność wod-kan	m-c.rok. 09.2007r.

Nazwa projektu:
BUDOWA SIECI WODNEJ, KANALIZACYJNEJ - DESZCZOWEJ I SANITARNEJ, SIECI ŚWIATŁOWODOWEJ WRAZ Z PRZEPOMPOWNIĄ ŚCIEKÓW W REJONIE ULIC NEHRINGA, KOŚCIELNEJ, WITOSA, WARSZAWSKIEJ, OSADNIKÓW, MONTERSKIEJ, GŁĘBOKIEJ, KARPACKIEJ, BAJECZNEJ, POLICKIEJ, SZOBY POLSKIEJ, MODLIŃSKIEJ W SZCZECINIE

Działka Nr : OBRĘB 3004 - 21; 28/7; 48/14; 49/1; 49/2; 50; OBRĘB 3008 - 27; OBRĘB 3009 - 1/1; 1/2; 6; 8/10; 8/11; 8/12; 8/16;10/8; 13/3; 14; 15/2; 15/11; 39; 42; OBRĘB 3046 - 1; 48; OBRĘB 3047 - 9; 22; 43; 46; 50; OBRĘB 3054 - 2; 3; 4/10; 4/12; 6/4; 7/2; 7/4; 7/11; 8/2; 9; OBRĘB 3056 - 2/1; 2/3; 2/4; 2/7; 2/8; 2/9; 3; 4/4; 4/8; 5; 6; 8/2; 8/17; 8/22; 8/24; 8/29; 8/30; 9/8; 9/21; 10; 13; 15; 19; OBRĘB - 3057 - 1/2; 2; 3/1; 4; 6/1; 9/7; 9/8; 9/11; 9/12; 9/13; 9/14; 9/18; 9/23; 9/27; 9/28; 12; 13; 18; 19; 19/4; 19/8; 21; 22/3; 22/4; 22/5; 22/8; 22/10; 27/1; 28/4; 29; 36/3; 37/8; 53; 62; 64/2; 65/2; 66/2; 68/2; 69/2; 70/2; 71; 72; 73; 74; 75; 76/1; 76/2; 79; 81; 83/2; 84/2; 85/2; 86/2; 87/2; 88/2; 89/2; 90; 101; 104; 105/1; 108; 109; 111; 112; 116; 117; 119/1; 120; 121; 125; 126; OBRĘB 3059 - 1; OBRĘB 3060 - 1; 2/6; 2/13; 3; 4; OBRĘB 3062 - 2/13; 2/16; 3/4; 4/1; 5/2; 7/2; 14; 15; 16; 17; 18; 19; 20; 21; 22; 23/1; 23/4; OBRĘB 3206 - 32; 34; 36;

HB9
PRZEDSIĘBIORSTWO INŻYNIERYJNO-BUDOWLANE
SPÓŁKA AKCYJNA ul.SIENKIEWICZA 22, 60-818 POZNAŃ

Biuro Projektów
"INBUD" s.c.
ROK ZAŁOŻENIA 1991
[illegible]

Zamawiający: Zakład Wodociągów i Kanalizacji sp. z o.o. w Szczecinie

Projekt: BUDOWA SIECI KANALIZACYJNEJ I WODOCIĄGOWEJ DLA LEWOBRZEŻNEJ CZĘŚCI SZCZECINA - PARTIA II .

Obiekt : KANALIZACJA W DZIELNICY DĄBRÓWKI
ODCINEK ROBÓT II.2.

Tytuł :
PLANSZA USYTUOWANIA

Skala : 1:500
Branża: Sanitarna
Faza: Projekt wykonawczy

Numer dokumentu

Faza opracowania	Rodzaj dokumentu	Oznaczenie obiektu	Numer obiektu			Branża	Numer dokumentu				Rewizja
ED	D	2	1	5	0	S	0	0	6	0	A