Punkt osnowy geodezyjnej 1368, 1369 podlegają ochronie art. 15, art. 48 ust. 1 pkt 3
Prawo geodezyjne i kartograficzne (Dz. U. z 1989r. Nr 30, poz. 163 z późniejszymi zmianami)

OBIEKT: m. Szczecin
ul. Łączna
Obręb:3074, 3080, 3084
woj. zachodniopomorskie

SKALA 1: 500

"GEO - PLAN" Geodezja i Kartografia
Kazimiera Polomska
ul. Hubalczyków 20
70 - 776 Szczecin
tel. 091 46 15 122, 0 605 678 418

(Jednostka wykonawstwa geodezyjnego.)

Wykonano metodą:
Edycja mapy numerycznej

Wykonano w ramach roboty geodezyjnej
K.E.R.G.: [illegible]
Zgłoszonej w MODGiK w Szczecinie

Kierownik roboty: K. Polomska
nr upr. 2922

[illegible]:
1. mapy zasadniczej w skali 1:500
nr sekcji [illegible]
2. pomiaru dodatkowych elementów ([illegible])

Informacje dodatkowe:
1. Mapę sporządzono zgodnie z obowiązującymi przepisami;
2. Redakcja znaków zgodna z Instr. K1 "Mapa Zasadnicza" z 1998r.
3. Stwierdza się kartometryczność wtórnika wykonanego z mapy zasadniczej;
4. Stan prawny wykazany na mapach nie zawiera wszystkich informacji
określonych w rozporządzeniu Ministra Rozwoju Regionalnego i Budownictwa
z dnia 29.03.2001r. w sprawie ewidencji gruntów i budynków
(Dz.U. nr 38 poz. 454 par.86 ust. 1);
5. Zakres pomiaru
6. Nie wykonywano uzgodnień branżowych dla sieci

Na niniejszym wtórniku wykazano następujące projekty obiektów budowlanych,
w tym uzbrojenia podziemnego terenu:
1.

Uzbrojenie podziemne opracowano na podstawie:
1. danych branżowych - z literą B
2. polowego wywiadu przebiegu
sporządzonego elektromagnetycznie - z literą A.
3. bezpośrednich pomiarów przeprowadzonych
- bez litery.
W związku z tym w punktach 1 i 2 nie gwarantuje
się kompletności, a dokładność położenia uzbrojenia
jest zależna od dokładności kartometrycznej mapy.

[illegible]

Kierownik jednostki wykonawstwa geodezyjnego
inż. Kazimiera Polomska
upr. zaw. nr 2922
podpis

Aktualność wtórnika na dzień: 22.11.2007 r.

Wpisano
do rejestru
wtórników w:
(miejsce na pieczątkę)

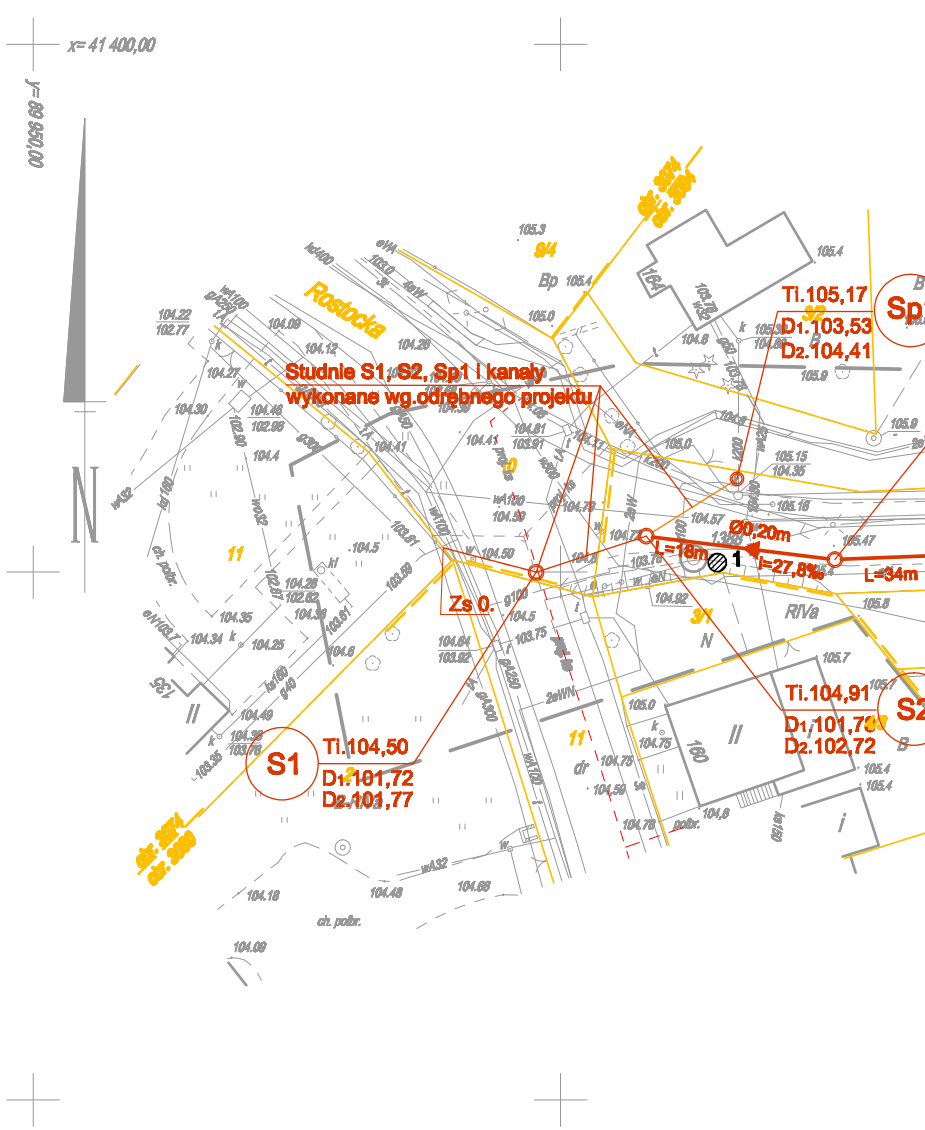
x= 41 400,00
y= 89 950,00
N
Rostocka
Studnie S1, S2, Sp1 i kanały
wykonane wg.odrębnego projektu
S1
Ti.104,50
D1:101,72
D2:101,77
S2
Ti.104,91
D1:101,79
D2:102,72
Sp
Ti.105,17
D1:103,53
D2:104,41
Zs 0.
L=18m
Ø0,20m
i=27,8‰
L=34m
1
11
3/1
3/2
9/4
10
N
RIVa
Bp
dr
160
164
135
ch. polbr.

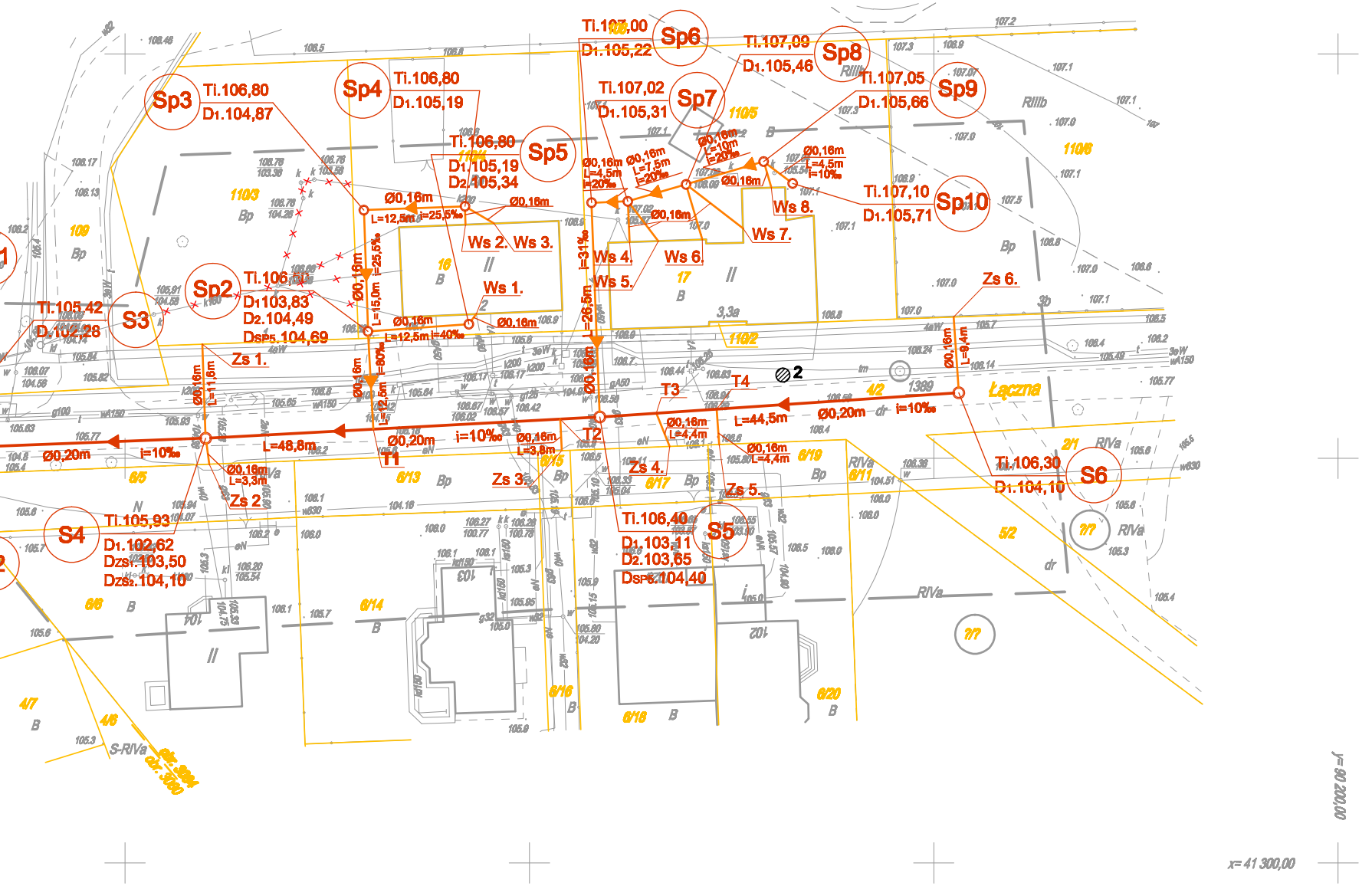
S3
Ti.105,42
D.102,28
S4
Ti.105,93
D1.102,62
Dzs1.103,50
Dzs2.104,10
Sp2
Ti.106,80
D1.103,83
D2.104,49
Dsp5.104,69
Sp3
Ti.106,80
D1.104,87
Sp4
Ti.106,80
D1.105,19
Sp5
Ti.106,80
D1.105,19
D2.105,34
Sp6
Ti.107,00
D1.105,22
Sp7
Ti.107,02
D1.105,31
Sp8
Ti.107,09
D1.105,46
Sp9
Ti.107,05
D1.105,66
Sp10
Ti.107,10
D1.105,71
S5
Ti.106,40
D1.103,11
D2.103,65
Dsp6.104,40
S6
Ti.106,30
D1.104,10
T1
T2
T3
T4
Zs 1.
Zs 2
Zs 3.
Zs 4.
Zs 5.
Zs 6.
Ws 1.
Ws 2.
Ws 3.
Ws 4.
Ws 5.
Ws 6.
Ws 7.
Ws 8.
Ø0,20m
i=10‰
L=48,8m
L=44,5m
Ø0,16m
L=11,6m
L=3,3m
L=12,5m
i=40‰
i=80‰
L=15,0m
i=25,5‰
L=26,5m
i=31‰
L=4,5m
i=20‰
L=7,5m
L=10m
i=10‰
L=3,8m
L=4,4m
L=9,4m
Łączna
2
x= 41 300,00
y= 90 200,00

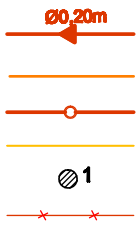

inwestor:

ZARZĄD

UL. MAR

adres inwestycji:

branża:	
projektant:	
opracował:	
sprawdzający:	

nazwa inwestycji:

BUDOWA
D

nazwa opracowania:

nazwa rysunku:

Biuro Pr
"INBU
ul.Dąbrowskiego 1
tel. +48 (0
tel./fax +48 (

OZNACZENIA:

PROJEKTOWANY KANAŁ SANITARNY
PROJEKTOWANY PRZYKANALIK SANITARNY
PROJEKTOWANA STUDZIENKA NA KANALE SANITARNYM
GRANICA GEODEZYJNA DZIAŁKI
LOKALIZACJA I NUMER OTWORU GEOLOGICZNEGO
KANAŁ DO DEMONTAŻU

GMINA MIASTO SZCZECIN
BUDYNKÓW I LOKALI KOMUNALNYCH ZAKŁAD BUDŻETOWY
w Szczecinie
IACKA 25, 70-546 SZCZECIN , TEL (091) 4886352, FAX (091) 4893832

MIASTO SZCZECIN, UL. ŁĄCZNA

SIECI KANALIZACYJNE		
mgr inż. EDMUND BAUZA - specjalność:sieci sanitarne.	100/Sz/75	
mgr inż. ZBIGNIEW WOŹNIAK - specjalność:sieci wod.-kan.	282/Sz/83	

KANAŁU SANITARNEGO W UL. ŁĄCZNEJ WRAZ ZPRZYŁĄCZAMI
DO SĄSIADUJACYCH POSESJI NR 3 I 3A W SZCZECINIE

KANALIZACJA SANITARNA

PLAN USYTUOWANIA

ojektów D" s.c. a. 70-100 Szczecin) 485 33 94 91) 485 33 95	nr umowy / oprac.: 230/PZ/2007-P-488/2007	skala rysunku:	rysunek nr:
	stadium oprac.: PROJEKT WYKONAWCZY	1:500	1
	data oprac.: LISTOPAD 2007r.		